

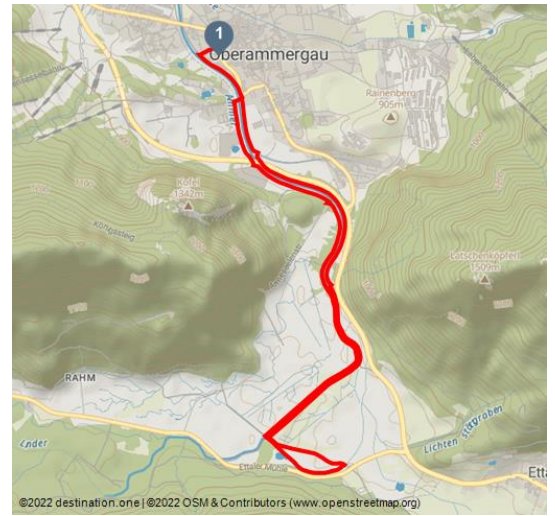


# Wanderung - Durch das Weidmoos

Wanderung




Wanderung - Durchs Graswangtal zum Königsschloss - Blick auf Scheinberg - © Thorsten Unsel, Naturpark Ammergauer Alpen




## Tourdaten:


 leicht  
Schwierigkeit

 9,3 km  
Distanz

 3 h  
Dauer

 15 m  
Höhenmeter  
(aufsteigend)

 16 m  
Höhenmeter  
(absteigend)

 873 m  
Höchster Punkt

 833 m  
Niedrigster Punkt



## Empfohlene Jahreszeiten:

JAN	FEB	MRZ	APR	MAI	JUN
JUL	AUG	SEP	OKT	NOV	DEZ

**Gemütliche Familienwanderung von Oberammergau entlang der Ammer in Richtung Ettal und zurück. Einkehrmöglichkeit an der Ettaler Mühle.**

Diese Wanderung führt Sie nach dem Verlassen von Oberammergau mitten durch das Weidmoos, einem **Kalkflachmoor mit einigen Hochwasserinseln**. Das Moos ist berühmt für seine Frühlingsknotenblumen unmittelbar nach der Schneeschmelze.

Kurze Zeit später ist es voll von stengellosen **Enzianen, Mehlprimeln, Trollblumen und Knabenkräutern**. Im Sommer blühen im Weidmoos mehr als ein **Dutzend Orchideenarten**, dazu Lungenenzian, Moorenzian und Fieberklee.

Kurz vor dem Ziel der Tour, der **Ettaler Mühle** kommen Sie an einem Teich vorbei. Dies ist ein **Quellgebiet**, in dem Wasser zu Tage kommt, das unterirdisch in einem

## Bewertungen:

★★★★☆ Panorama  
★☆☆☆☆ Kondition

## Adresse:

82487 Oberammergau

## Organisation:

Naturpark Ammergauer Alpen  
<https://www.ammergauer-alpen.de/>

**mächtigen Kieskörper** dahinsickert. **Stockenten, Reiherenten und Gänsesäger** lassen sich dort beobachten. Auf Ihrem Rückweg nach Oberammergau haben Sie einen tollen **Blick auf den Kofel**. Dieser Pfeiler besteht aus hartem Korallengestein und wurde während der Alpenfaltung senkrecht aufgestellt.



QR-Code scannen und diese Seite offline speichern, mit Freunden teilen und mehr.

<https://s.et4.de/DFtcd>

### Merkmale:

#### Informationen

Kinderwagentauglich, Rundweg, Barrierefrei

### Startpunkt:

Tourist-Info, Oberammergau

### Zielpunkt:

Tourist-Info, Oberammergau

### Wegbeschreibung:

Die Wanderung beginnt am "**Ammergauer Haus**" und führt Sie von dort zuerst nach links zur Ammer. Vor der Brücke halten Sie sich links und gehen den Weg entlang der Ammer Richtung Ettal.

Sie verlassen Oberammergau gen Süden. Umso länger Sie unterwegs sind desto breiter wird das Ammertal und der **Blick ins königliche Graswang** öffnet sich. Am westlichen Horizont schließen die **Scheinbergspitze** und die **Große Klammspitze** das Tal und vor Ihnen liegt das **Naturschutzgebiet Weidmoos**, welches Sie auf dem Ammerdamm durchqueren. An der nächsten Weggabelung gehen Sie an der Brücke links zur "Ettaler Mühle". Hier können Sie im **Biergarten rasten** und die Kinder auf dem Spielplatz toben.

Der Rückweg führt Sie wieder in Richtung Ammer und zum Ammerdamm. Sie überqueren die Brücke und halten sich rechts. Flussabwärts gelangen Sie auf der anderen Flussseite zurück zu Ihrem Ausgangspunkt – dem Ammergauer Haus.

**(Der Weg ist auch mit Kinderwagen, Kinderfahrrad zu befahren.)**

### Sicherheitshinweise:

Im **Notfall** verständigen Sie bitte die nächstgelegene Rettungsleitstelle. Unabhängig vom Standort erreichen Sie diese deutschlandweit unter der **Telefonnummer 112**.

### Ausrüstung:

Mit der perfekten Ausrüstung wird Ihr persönlicher Wandergenuss im Naturpark Ammergauer Alpen unvergesslich. Besuchen Sie die neuen Testcenter in der Tourist-Info in Bad Bayerstien oder im Drahtesel Verleih Lukas Spindler in Oberammergau und leihen Sie kostenlos das neueste Outdoorerquipment aus:

Quelle: destination.one

ID: t\_100270510

Zuletzt geändert am 01.02.2023, 11:12

GPS-Geräte

Rucksäcke

Kindertragen, Kinderjacken

Multifunktionsjacken

Wanderschuhe

Stöcke

Ferngläser

Tourensoftware

Schneeschuhe

Grödeln

Trekking-Schirme

Die Best of Wandern Testcenter finden Sie in:

Tourist-Info Bad Bayersoien

Adresse: Dorfstr. 45 - 82435 Bad Bayersoien

Tel.: +49 8845 7030 620

Drahtesel Verleih Lukas Spindler

Adresse: Theaterstraße 2 - 82487 Oberammergau

Tel.: +49 172 7228493

[www.bikeverleih-oberammergau.de](http://www.bikeverleih-oberammergau.de)

### **Tipp des Autors:**

Besuchen Sie das Weidmoos im Frühling - diese Blütenbracht in umwerfender Bergkulisse sucht seinesgleichen.

### **Anfahrt:**

A95, B23 über Ettal nach Oberammergau

### **Parken:**

**Parkplatz Eugen-Papst-Str., Oberammergau**

### **großer, kostenloser Alternativparkplatz**

Parkplatz Süd/ Festplatz

### **Öffentliche Verkehrsmittel:**

**Bushaltestelle: Oberammergau Bhf oder Eugen-Papst-Str.**

9606 Garmisch-Partenkirchen - Oberammergau - Wieskirche - Füssen

9622 Oberammergau - Ettal - Linderhof (Schloss)

Zughaltestelle: Bhf Oberammergau

Murnau - Oberammergau

Gäste der Ammergauer Alpen Region fahren mit der elektronischen Gästekarte bzw. der KönigsCard kostenlos mit dem Bus und Bahn

e-Car-Sharing im Naturpark Ammergauer Alpen

### **Literatur:**

Wanderkarte Naturpark Ammergauer Alpen

### **Karte/Karten:**


Kartenmaterial erhalten Sie im Onlineshop der Ammergauer Alpen oder in den Tourist-Informationen vor Ort.

### **Weitere Infos / Links:**

Prospektmaterial ansehen und/oder bestellen



Wanderung durchs Weidmoos - © Thorsten Unseld, Eberhard Staroscik



Wanderung - Oberammergau - Graswang -  
© Thorsten Unseld, Horst Preisnerhammer



Wanderung - Durch das Weidmoos - Dotterblumen  
- © Thorsten Unseld, Manfred Müller



Wanderung - Durch das Weidmoos - Orchideen - © Thorsten Unseld, Manfred Müller

