




Themenweg - Timberland Trail

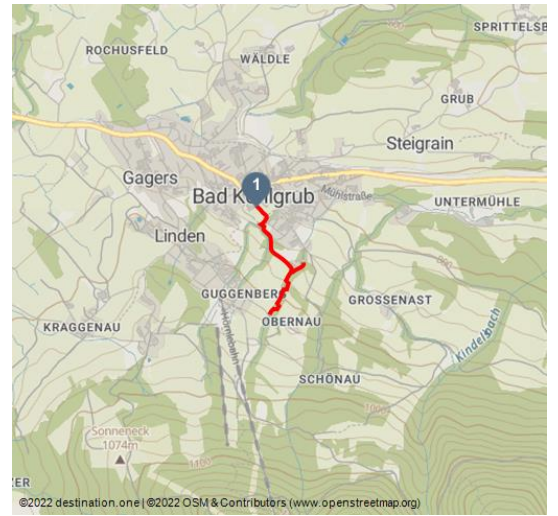
Thementouren

Lehrpfade/ -wege

Wanderung



Timberland Bad Kohlgrub - © Ammergauer Alpen GmbH



Tourdaten:

leicht
Schwierigkeit

2 km
Distanz

1 h
Dauer

89 m
Höhenmeter
(aufsteigend)

89 m
Höhenmeter
(absteigend)

982 m
Höchster Punkt

852 m
Niedrigster Punkt

Bewertungen:

★★★★☆ Panorama

Adresse:

82433 Bad Kohlgrub

Autor:

Naturpark Ranger

Organisation:

Naturpark Ammergauer Alpen
<https://www.ammergauer-alpen.de/>

Empfohlene Jahreszeiten:

JAN	FEB	MRZ	APR	MAI	JUN
JUL	AUG	SEP	OKT	NOV	DEZ

Der besonders bei Familien beliebte Wald-Erlebnis-Pfad Timberland-Trail wurde modernisiert und wird nun dank eines interaktiven Hörspiels mit Spielspaß völlig neu erlebbar. Entdecken und bestaunen Sie den Wald und seine Tiere auf dem Weg entlang des Timberland-Trails mit der App "Locandy".

Bergahorn, Bergulme, Winterlinde, Esche, seltene Farne und Moose – wer sie zusammen in einem einzigartigen **Schluchtwaldbiotop** erleben will, der kann das in der Ludwigsschlucht in Bad Kohlgrub.

Entlang des **aus natürlichen Materialien** errichteten **Walderlebnispfad** entdecken Sie den Aufbau der Bäume von der Rinde bis zum Kernholz. Sie können Baumkronen bewundern und erleben, wie der Waldboden Wasser aufnimmt, speichert und hilft, daraus Trinkwasser zu machen.



QR-Code scannen und diese Seite offline speichern, mit Freunden teilen und mehr.

<https://s.et4.de/hrcgd>

Quelle: destination.one

ID: t_100270513

Zuletzt geändert am 25.04.2024, 03:14

In der speziell für Familien entwickelten Locandy-App begleitet das Eichhörnchen Fini die Wanderer auf ihrem Weg durch die Ludwigsschlucht und erzählt viele spannende Geschichten rund um den Wald. Zwischendurch gibt es immer wieder kleine Aufgaben und Rätsel, die es zu lösen gilt. Am Ende wartet in der App ein kleines Abzeichen als Belohnung.

So geht es:

Laden Sie die "locandy" App im Playstore bzw. Appstore herunter. Anschließend installieren Sie das Hörspiel in die App, indem Sie:

- entweder mit der Lupe den Timberland Trail suchen (funktioniert schon zu Hause) oder
- mit dem GPS-Symbol die Umkreissuche starten (funktioniert erst vor Ort)

Am Hotspot der Tourist-Information Bad Kohlgrub haben Sie die Möglichkeit, die Locandy-App herunterzuladen und das Datenvolumen zu schonen. Einmal installiert ist das Spiel in der App "Locandy":

- offline anwendbar
- abhängig vom Zugang der Standortdaten (GPS), da die Inhalte direkt vor Ort freigeschaltet werden
- ein spannendes Hörspiel mit Spielspaß. Bitte denken Sie auch daran, Kopfhörer mitzunehmen (erhältlich gegen Gebühr in der Tourist-Information)

Merkmale:

Informationen

Einkehrmöglichkeit, Rundweg

Startpunkt:

Kur- und Tourist-Information, Bad Kohlgrub

Zielpunkt:

Kur- und Tourist-Information, Bad Kohlgrub

Wegbeschreibung:

Start ist im Kurpark in Bad Kohlgrub. Von dort verläuft der Trail ausgeschildert über den Mythenweg in die Ludwigsschlucht. An der Wegegabelung biegt man zur nächsten Station zunächst links ab, geht dann den Weg zurück zur Gabelung und folgt dem Weg weiter bergauf durch die Schlucht bis zur Fallerstraße. Der Rückweg führt erneut durch die Ludwigsschlucht und den Mythenweg zurück zur Kur- und Tourist-Information.

Dauer: ca. 1-2 Stunden

Sicherheitshinweise:

Im Notfall verständigen Sie bitte die nächstgelegene Rettungsleitstelle. Unabhängig vom Standort erreichen Sie diese deutschlandweit unter der Telefonnummer 112.

Ausrüstung:

Willkommen in der **Naturpark Teststüb**! Bei uns kannst Du Wanderstöcke, Tagesrucksäcke, Kinderkraxen und Grödeln namhafter Hersteller ausgiebig testen, bevor Du Dich für einen Kauf entscheidest. Lass Dich von unserem Team beraten, um das bestmögliche Outdoor-Abenteuer zu erleben. Unsere **Naturpark Teststüb** findest Du in den Touristinformationen **Bad Bayersoien** und **Bad Kohlgrub** und im **Drahtesel Verleih Lukas Spindler** in Oberammergau.

Mehr Informationen: www.ammergauer-alpen.de/teststueb

Tipp des Autors:

Laden Sie sich die App bereits zu Hause auf ihr Smartphone oder nutzen Sie den kostenfreien WLAN-Hotspot an der Tourist-Information Bad Kohlgrub.

Anfahrt:

A95, über Murnau (St2062) nach Bad Kohlgrub

Parken:

Parkplatz Erlestraße (P1) kostenfrei

Parkplatz Ortszentrum (P3), Bad Kohlgrub Parkdauer max. 90min

Öffentliche Verkehrsmittel:

Zughaltestelle: Bad Kohlgrub, Bahnhof oder Kurhaus

Murnau - Bad Kohlgrub - Oberammergau

Karte/Karten:

Kartenmaterial erhalten Sie in den Tourist-Informationen vor Ort.

Weitere Infos / Links:

Prospektmaterial ansehen und/oder bestellen




Station Timberlandtrail mit Wanderbeschilderung - © Ammergauer Alpen GmbH



Station auf dem Timberlandtrail - © Ammergauer Alpen GmbH



Einführungstafel Timberlandtrail - © Ammergauer Alpen GmbH



Timberlandtrail - © Ammergauer Alpen GmbH



Station auf dem Timberlandtrail - © Ammergauer Alpen GmbH

