

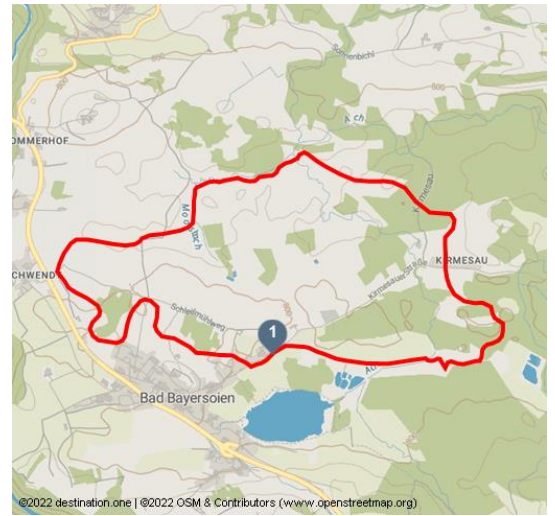


Langlaufloipe - Kirmesauer Runde

Langlauf



Langlaufloipe Kirmesauer Runde - © Thorsten Unsel, Anton Brey



Tourdaten:

medium
Schwierigkeit

9,3 km
Distanz

1 h
Dauer

65 m
Höhenmeter
(aufsteigend)

65 m
Höhenmeter
(absteigend)

813 m
Höchster Punkt

774 m
Niedrigster Punkt

Empfohlene Jahreszeiten:

JAN	FEB	MRZ	APR	MAI	JUN
JUL	AUG	SEP	OKT	NOV	DEZ

Schöne Loipe über voralpine Hügel nördlich von Bad Bayersoien mit weiten Blicken auf die Ammergauer Alpen.

Aktueller Loipenbericht Naturpark Ammergauer Alpen

Strecke: Kurpark Bad Bayersoien – Kirmesau – Breiter Filz – Kurpark

Die Loipe wird gegen den Uhrzeigersinn begangen.

1 | Kirmesauer Runde

Schwierigkeit mittel | **noch** **9,0 km**

difficulty middle | finish in

www.ammergauer-alpen.de

Bewertungen:

★★☆☆☆ Panorama

★★☆☆☆ Kondition

Merkmale:

Informationen

Einkehrmöglichkeit, Rundweg

Startpunkt:

Parkplatz Kirmesauer Str., Bad Bayersoien

Zielpunkt:

Parkplatz Kirmesauer Str., Bad Bayersoien

Sicherheitshinweise:

Im Notfall verständigen Sie bitte die nächstgelegene Rettungsleitstelle. Unabhängig vom Standort erreichen Sie diese deutschlandweit unter der Telefonnummer 112.

Ausrüstung:

Mit der perfekten Ausrüstung wird Ihr persönlicher Wintertag im **Naturpark Ammergauer Alpen** unvergesslich. Das passende Winterequipment wie Grödeln (Spikes für Wanderschuhe), Wanderstöcke, Schneeschuhe, Schlitten oder Langlaufski können Sie je nach Angebot bei unseren Partnern ausleihen:

Tourist-Info Bad Bayersoien

Adresse: Dorfstr. 45 - 82435 Bad Bayersoien

Tel.: +49 8845 7030 620

Drahtesel Verleih Lukas Spindler/ Sporthaus Mühlstraßer

Adresse: Theaterstraße 2 - 82487 Oberammergau

Tel.: +49 172 7228493

www.sport-muehlstrasser.de

www.bikeverleih-oberammergau.de

Sportzentrale Papistock

Adresse: Bahnhofstraße 6a, 82487

Tel.: +49 8822 4178

www.sportzentrale-papistock.de

Anfahrt:

A95, über Murnau (St2062), Bad Kohlgrub, Saulgrub nach Bad Bayersoien

Adresse:

82435 Bad Bayersoien

Autor:

Naturpark Ranger

Organisation:

Naturpark Ammergauer Alpen

<https://www.ammergauer-alpen.de/>



QR-Code scannen und diese Seite offline speichern, mit Freunden teilen und mehr.

<https://s.et4.de/nzmgd>

Quelle: destination.one

ID: t_100270518

Zuletzt geändert am 21.01.2024, 02:18

Parken:

Parkplatz Kirmesauer Straße, Bad Bayersoien kostenpflichtig

Mehr Informationen [HIER](#)

Öffentliche Verkehrsmittel:

Bushaltstelle: Eisplatz, Bad Bayersoien

9606 Garmisch-Partenkirchen - Oberammergau - Wieskirche - Füssen

Gäste der Ammergauer Alpen Region fahren mit der elektronischen Gästekarte bzw. der KönigsCard kostenlos mit dem Bus und Bahn.

Weitere Infos / Links:


Prospektmaterial ansehen und/oder bestellen



Langlaufloipe Kirmesauer Runde - © Thorsten Unseld, Anton Brey



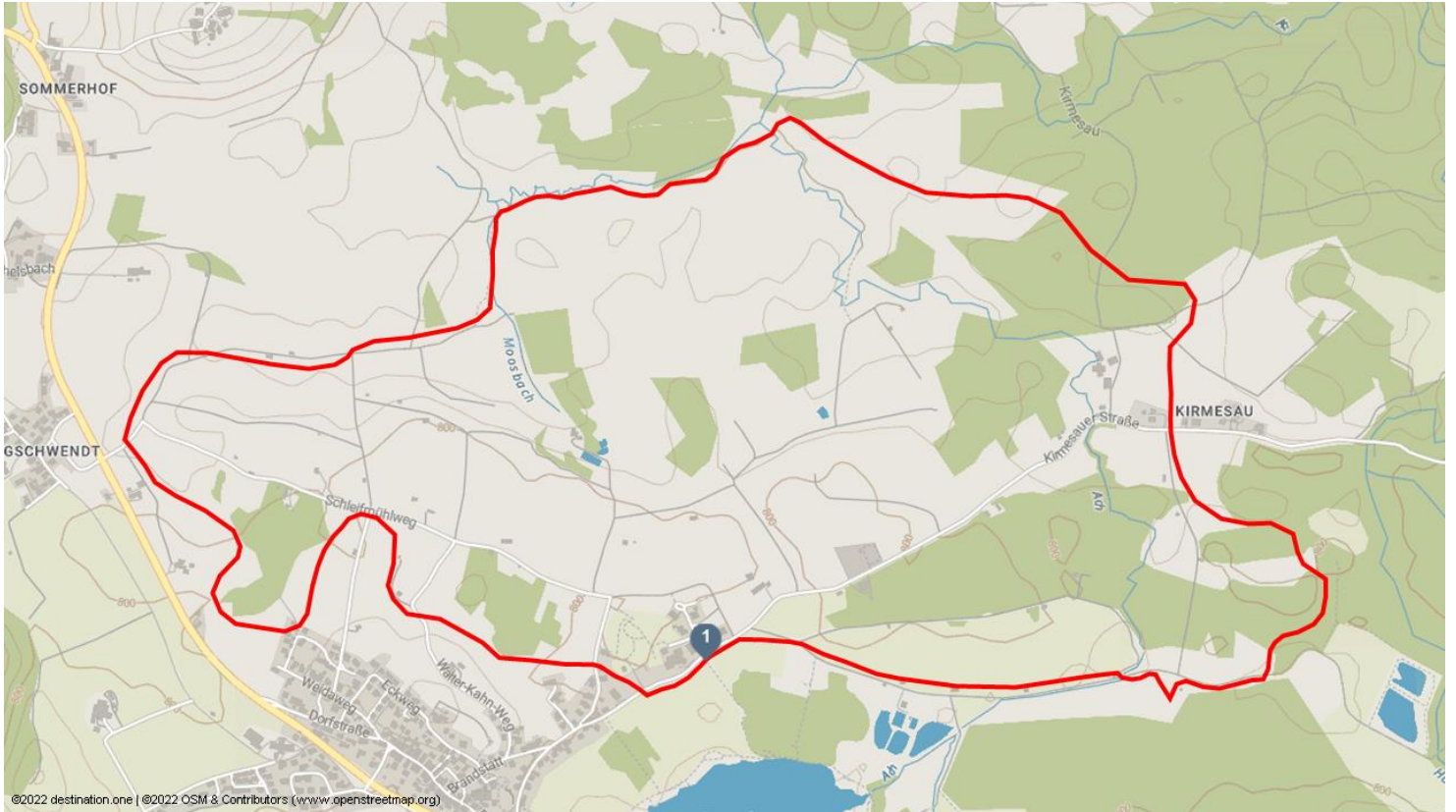
Langlaufloipe Kirmesauer Runde - © Thorsten Unseld, Reiner Frühschütz-Grüning



Langlaufloipe Kirmesauer Runde - © Thorsten Unseld, Reiner Frühschütz-Grüning



Langlaufloipe Kirmesauer Runde - © Thorsten Unsel, Anton Brey



©2022 destination.one | ©2022 OSM & Contributors (www.openstreetmap.org)