

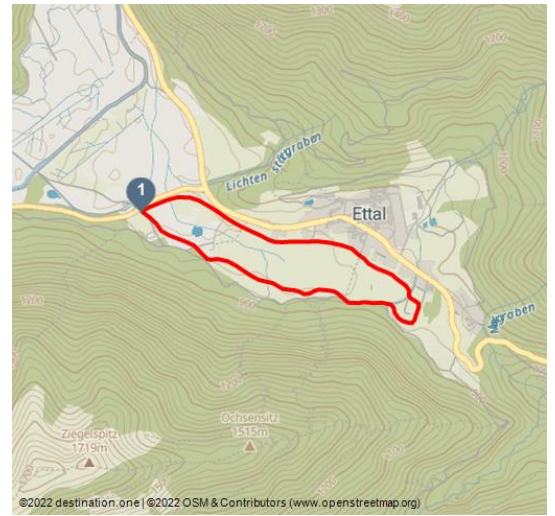


Langlaufloipe - Ettaler Runde

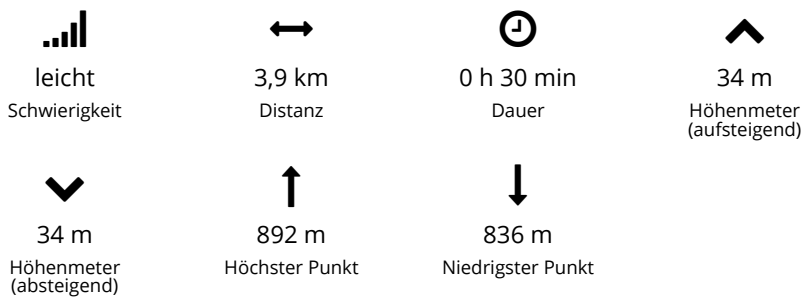
Langlauf



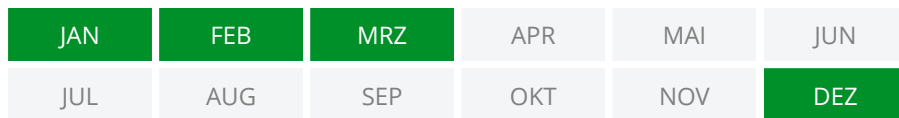
Langlaufloipe Ettaler Runde - © Thorsten Unsel, Naturpark Ammergauer Alpen



Tourdaten:



Empfohlene Jahreszeiten:



Loipe (Rundkurs) zwischen Ettal und Ettaler Mühle.
Aktueller Loipenbericht Naturpark Ammergauer Alpen
In der Wintersaison 23/24 beleuchtung Montag bis Freitag 16:30 bis 21 Uhr

Strecke: Ettaler Mühle – Ettal – Notwald – Ettaler Mühle

Die Loipe wird im Uhrzeigersinn begangen.

13 **Ettaler Runde**

Schwierigkeit leicht

difficulty easy

noch 3,3 km

finish in

www.ammergauer-alpen.de

Bewertungen:

- ★★★★☆ Panorama
- ★☆☆☆☆ Kondition

Merkmale:

Informationen

Einkehrmöglichkeit, Rundweg

Startpunkt:

Ettaler Mühle, Ettal

Zielpunkt:

Ettaler Mühle, Ettal

Sicherheitshinweise:

Im Notfall verständigen Sie bitte die nächstgelegene Rettungsleitstelle. Unabhängig vom Standort erreichen Sie diese deutschlandweit unter der **Telefonnummer 112**.

Ausrüstung:

Mit der perfekten Ausrüstung wird Ihr persönlicher Wintertag im **Naturpark Ammergauer Alpen** unvergesslich. Das passende Winterequipment wie Grödeln (Spikes für Wanderschuhe), Wanderstöcke, Schneeschuhe, Schlitten oder Langlaufski können Sie je nach Angebot bei unseren Partnern ausleihen:

Naturpark Teststubn in der Tourist-Info Bad Bayersoien und Bad Kohlgrub

<https://www.ammergauer-alpen.de/teststubn>

Drahtesel Verleih Lukas Spindler/ Sporthaus Mühlstraßer

Adresse: Theaterstraße 2 - 82487 Oberammergau

Tel.: +49 172 7228493

www.sport-muehlstrasser.de

www.bikeverleih-oberammergau.de

Sportzentrale Papistock

Adresse: Bahnhofstraße 6a, 82487

Tel.: +49 8822 4178

www.sportzentrale-papistock.de

Tipp des Autors:

Für eine Pause dazwischen empfehlen wir einen Abstecher zu der Schaukäserei Ettal. Sie ist nur einen kurzen Fußmarsch von der Loipe entfernt.

Anfahrt:

Adresse:

82488 Ettal

Autor:

Naturpark Ranger

Organisation:

Naturpark Ammergauer Alpen

<https://www.ammergauer-alpen.de/>



QR-Code scannen und diese Seite offline speichern, mit Freunden teilen und mehr.

<https://s.et4.de/f7-7c>

Quelle: destination.one

ID: t_100270525

Zuletzt geändert am 24.01.2024, 16:34

A95, B23 Ettal

Parken:

Parkplätze Ettal oder Parkplatz ehemalige Tankstelle Ettal

Mehr Informationen [HIER](#)

Öffentliche Verkehrsmittel:

Bushaltestelle: Ettaler Mühle

9606 Garmisch-Partenkirchen - Oberammergau - Wieskirche - Füssen

9622 Oberammergau - Ettal - Linderhof (Schloss)

Gäste der Ammergauer Alpen Region fahren mit der elektronischen Gästekarte bzw. der KönigsCard kostenlos mit dem Bus und Bahn.

Weitere Infos / Links:

Prospektmaterial ansehen und/oder bestellen



Langlaufloipe Ettaler Runde - © Thorsten Unseld, Anton Brey



Langlaufloipe Ettaler Runde - © Thorsten Unseld, Thorsten Unseld



Langlaufloipe Ettaler Runde - © Thorsten Unseld, Anton Brey



Langlaufloipe Ettaler Runde - © Thorsten Unseld, Thorsten Unseld

