



Langlaufloipe - Hans Reicherl Runde

Langlauf





Langlaufloipe Weidmoss Runde - © Thorsten Unseld, Anton Brey




Tourdaten:



leicht
Schwierigkeit


7,8 km
Distanz


0 h 30 min
Dauer


13 m
Höhenmeter
(aufsteigend)


13 m
Höhenmeter
(absteigend)


858 m
Höchster Punkt


834 m
Niedrigster Punkt



Empfohlene Jahreszeiten:

JAN	FEB	MRZ	APR	MAI	JUN
JUL	AUG	SEP	OKT	NOV	DEZ

Schöne Loipe (Rundkurs) durchs Weidmoos von Oberammergau in Richtung Ettaler Mühle.

Aktueller Loipenbericht Naturpark Ammergauer Alpen

Strecke: Friedhof Oberammergau / Döttenbichl – Weidmoos – Kleine Ammer – Döttenbichl

Die Loipe wird im Uhrzeigersinn begangen.

Merkmale:

Informationen

Rundweg, Barrierefrei

Startpunkt:

Parkplatz Döttenbickl/Kälberplatte, Oberammergau

Zielpunkt:

Parkplatz Döttenbickl/Kälberplatte, Oberammergau

Sicherheitshinweise:

Im Notfall verständigen Sie bitte die nächstgelegene Rettungsleitstelle. Unabhängig vom Standort erreichen Sie diese deutschlandweit unter der Telefonnummer 112.

Ausrüstung:

- Langlaufskier und Stöcke
- Langlaufschuhe
- lange enganliegende Hose
- langärmliges Oberteil
- Jacke
- Fleece bei kalten Temperaturen
- Mütze/Strinband
- dünne Handschuhe
- Sonnenbrille
- Loipenplan
- Getränke/Trinksystem
- Geld für Parkplatz und Einkehr
- Wechselkleidung für danach
- Müsliriegel

Tipp des Autors:

Ab Ende Februar, wenn die Sonne schon etwas höher steht, können Sie auf dieser Loipe traumhafte Sonnenuntergänge erleben.

Anfahrt:

A95, B23 über Ettal nach Oberammergau

Parken:

Parkplatz Döttenbickl, Oberammergau

Parkplatz Friedhof, Oberammergau

10 Weidmoosrunde



Schwierigkeit leicht noch **4,2 km**
difficulty easy finish in



www.ammergauer-alpen.de

N 5272492 W 10 32 655276 W

Bewertungen:

★★☆☆☆ Panorama

★☆☆☆☆ Kondition

Adresse:

82487 Oberammergau

Autor:

Zugspitz Region GmbH
info@zugspitz-region.de

Organisation:

Ammergauer Alpen GmbH
<http://www.ammergauer-alpen.de/>



QR-Code scannen und diese Seite offline speichern, mit Freunden teilen und mehr.

<https://s.et4.de/h-b8c>

Quelle: destination.one

ID: t_100270526

Zuletzt geändert am 20.04.2022, 09:14

Öffentliche Verkehrsmittel:

Bushaltestelle: Eugen-Papst-Str.

9606 Garmisch-Partenkirchen - Oberammergau - Wieskirche - Füssen

Zughaltestelle: Bahnhof Oberammergau

Murnau - Oberammergau

Gäste der Ammergauer Alpen Region fahren mit der elektronischen Gästekarte bzw. der KönigsCard kostenlos mit dem Bus.

Karte/Karten:

Den Loipenplan erhalten Sie in allen Tourist-Informationen vor Ort oder über die Prospektbestellung unter www.ammergauer-alpen.de/Service/Prospektbestellung

Weitere Infos / Links:

Prospektmaterial ansehen und/oder bestellen





Langlaufloipe Weidmoss Runde - © Thorsten Unseld, Anton Brey



Langlaufloipe Weidmoss Runde - © Thorsten Unseld, Anton Brey



Langlaufloipe Weidmoss Runde - © Thorsten Unseld, Anton Brey



Langlaufloipe Weidmoss Runde - © Thorsten Unseld, Anton Brey

