

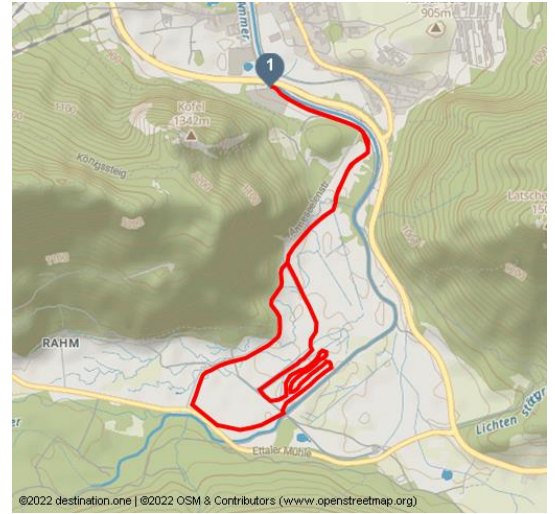


# Langlaufloipe - Hans Reicherl Runde

Langlauf





Langlaufloipe Weidmoos Runde - © Thorsten Unseld, Anton Brey



## Tourdaten:


  
leicht  
Schwierigkeit


  
7,8 km  
Distanz

  
0 h 30 min  
Dauer

  
13 m  
Höhenmeter  
(aufsteigend)

  
13 m  
Höhenmeter  
(absteigend)

  
858 m  
Höchster Punkt

  
834 m  
Niedrigster Punkt



## Empfohlene Jahreszeiten:

JAN	FEB	MRZ	APR	MAI	JUN
JUL	AUG	SEP	OKT	NOV	DEZ

**Schöne Loipe (Rundkurs) durchs Weidmoos von Oberammergau in Richtung Ettaler Mühle.**

**Aktueller Loipenbericht Naturpark Ammergauer Alpen**

Strecke: Friedhof Oberammergau / Döttenbichl – Weidmoos – Kleine Ammer – Döttenbichl

Die Loipe wird im Uhrzeigersinn begangen.

### Merkmale:

#### Informationen

Rundweg, Barrierefrei

### Startpunkt:

Parkplatz Döttenbickl/Kälberplatte, Oberammergau

### Zielpunkt:

Parkplatz Döttenbickl/Kälberplatte, Oberammergau

### Sicherheitshinweise:

Im Notfall verständigen Sie bitte die nächstgelegene Rettungsleitstelle. Unabhängig vom Standort erreichen Sie diese deutschlandweit unter der Telefonnummer 112.

### Ausrüstung:

- Langlaufskier und Stöcke
- Langlaufschuhe
- lange enganliegende Hose
- langärmliges Oberteil
- Jacke
- Fleece bei kalten Temperaturen
- Mütze/Strinband
- dünne Handschuhe
- Sonnenbrille
- Loipenplan
- Getränke/Trinksystem
- Geld für Parkplatz und Einkehr
- Wechselkleidung für danach
- Müsliriegel

### Tipp des Autors:

Ab Ende Februar, wenn die Sonne schon etwas höher steht, können Sie auf dieser Loipe traumhafte Sonnenuntergänge erleben.

### Anfahrt:

A95, B23 über Ettal nach Oberammergau

### Parken:

**Parkplatz Döttenbickl, Oberammergau**

**Parkplatz Friedhof, Oberammergau**

# 10 Weidmoosrunde



<b>Schwierigkeit leicht</b>	<b>noch</b>
difficulty easy	finish in <b>4,2 km</b>



[www.ammergauer-alpen.de](http://www.ammergauer-alpen.de)

N 5272492 W 10.32 655276 W

### Bewertungen:

★★☆☆☆ Panorama

★☆☆☆☆ Kondition

### Adresse:

82487 Oberammergau

### Organisation:

Ammergauer Alpen GmbH  
<http://www.ammergauer-alpen.de/>



QR-Code scannen und diese Seite offline speichern, mit Freunden teilen und mehr.

[https://s.et4.de/C2\\_kd](https://s.et4.de/C2_kd)

Quelle: destination.one

ID: t\_100270526

Zuletzt geändert am 03.01.2023, 04:04

## Öffentliche Verkehrsmittel:

Bushaltestelle: Eugen-Papst-Str.

9606 Garmisch-Partenkirchen - Oberammergau - Wieskirche - Füssen

Zughaltestelle: Bahnhof Oberammergau

Murnau - Oberammergau

Gäste der Ammergauer Alpen Region fahren mit der elektronischen Gästekarte bzw. der KönigsCard kostenlos mit dem Bus.

## Karte/Karten:


Den Loipenplan erhalten Sie in allen Tourist-Informationen vor Ort oder über die Prospektbestellung unter [www.ammergauer-alpen.de/Service/Prospektbestellung](http://www.ammergauer-alpen.de/Service/Prospektbestellung)

## Weitere Infos / Links:

Prospektmaterial ansehen und/oder bestellen



Langlaufloipe Weidmoss Runde - © Thorsten Unsel, Anton Brey



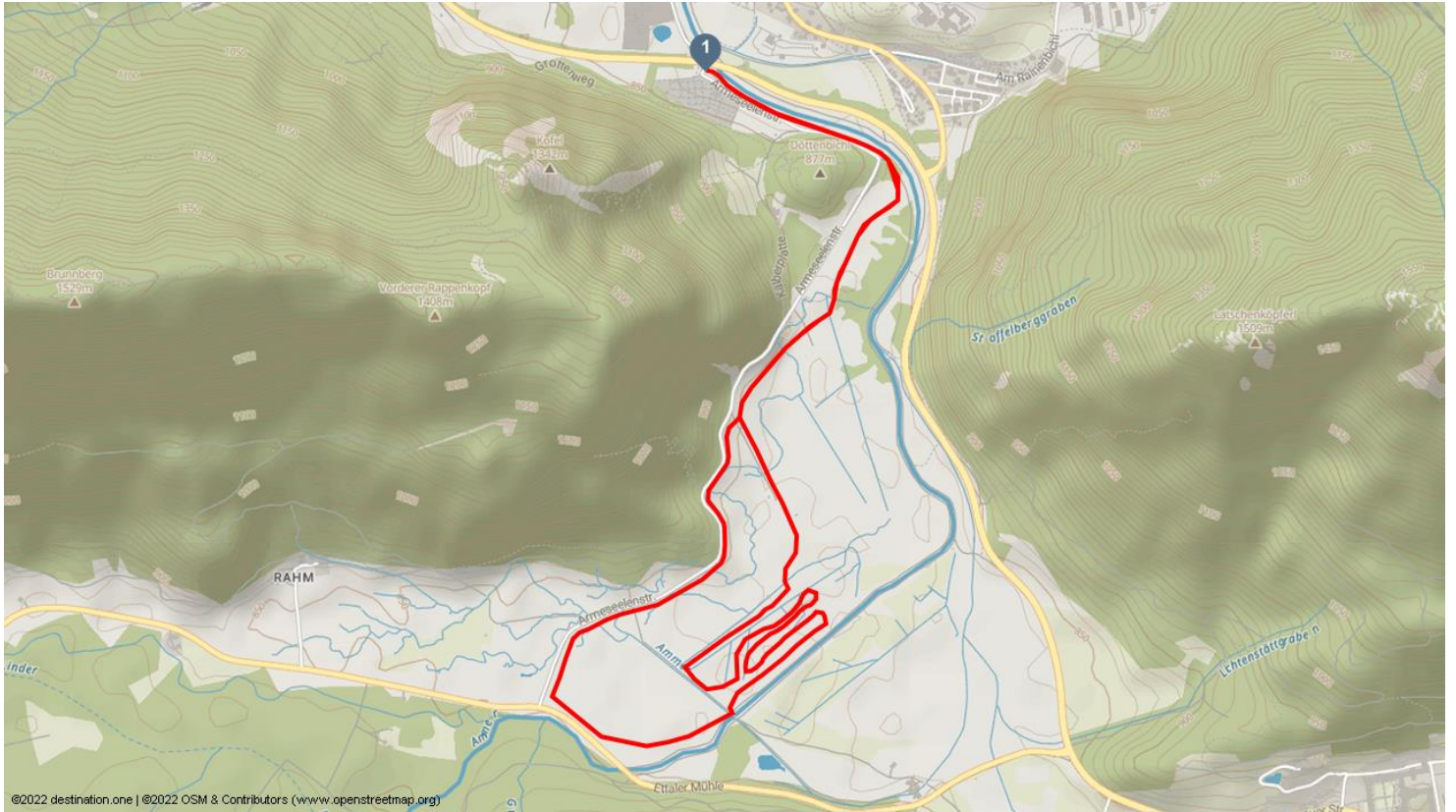
Langlaufloipe Weidmoss Runde - © Thorsten Unsel, Anton Brey



Langlaufloipe Weidmoss Runde - © Thorsten Unsel, Anton Brey



Langlaufloipe Weidmoss Runde - © Thorsten Unseld, Anton Brey



©2022 destination.one | ©2022 OSM & Contributors (www.openstreetmap.org)