

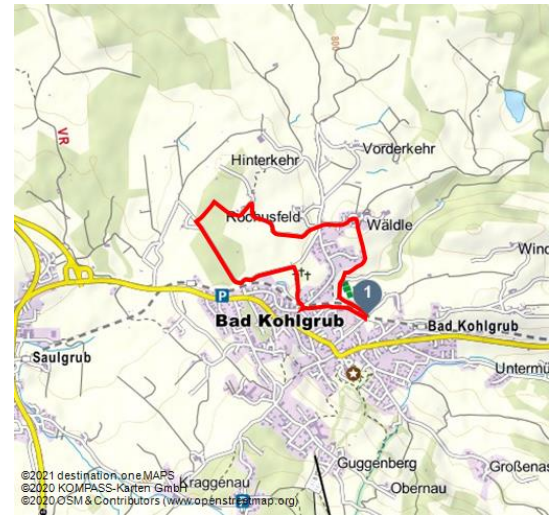


Nordic Walking - Moor-Trail

Nordicwalken




Nordic Walking Moor-Trail - Blick auf Bad Kohlgrub - © Thorsten Unsel, Gemeinde Bad Kohlgrub




Tourdaten:


medium
Schwierigkeit


3,5 km
Distanz


0 h 30 min
Dauer


60 m
Höhenmeter
(aufsteigend)


66 m
Höhenmeter
(absteigend)


859 m
Höchster Punkt


813 m
Niedrigster Punkt



Empfohlene Jahreszeiten:

JAN	FEB	MRZ	APR	MAI	JUN
JUL	AUG	SEP	OKT	NOV	DEZ

Sehr schöner Nordic Walking Rundkurs durch die Moorlandschaft bei Bad Kohlgrub.

Klein und etwas ganz Besonderes, so könnte man diesen Trail beschreiben, der zu einer typischen, von der Natur geformten, **einzigartigen Hochmoorlandschaft der Alpen** führt.

Hier bauen die Bad Kohlgruber Badebetriebe ihr Bergkiefern-Hochmoor für ihre Moorbäder ab und führen es nach dem Abbaden wieder in die Moorstiche zur Renaturierung zurück. Im Juli 2014 wurde der bereits bestehende Moorlehrpfad um Schautafeln bereichert, die beeindruckend die Entstehung des Bergkiefern-Hochmoors dokumentieren.

Bewertungen:

- ★★★★☆ Panorama
- ★★☆☆☆ Kondition

Adresse:

82433 Bad Kohlgrub

Autor:

Sebastian Heckelmiller

Organisation:

Ammergauer Alpen GmbH
<http://www.ammergauer-alpen.de/>

Ein weiterer Höhepunkt dieses Tracks ist die **kleine Rochuskapelle**. Von hier aus genießen Sie einen traumhaften Ausblick auf das kleine Heilbad, den Hausberg Hörnle und die Gebirgsumrahmung des Murnauer Mooses.



QR-Code scannen und diese Seite offline speichern, mit Freunden teilen und mehr.

<https://s.et4.de/lm5kd>

Merkmale:

Informationen

Rundweg, Barrierefrei

Startpunkt:

Sportplatz am Ehrle, Bad Kohlgrub

Zielpunkt:

Sportplatz am Ehrle, Bad Kohlgrub

Wegbeschreibung:

Der Moor-Trail beginnt am Sportzentrum am Erle. Sie walken am Spielplatz vorbei, halten sich links und nehmen den Weg, der mäßig ansteigt, in den Weiler Wäldle .

In Wäldle kreuzt sich der Weg und Sie laufen den Wäldler Weg nach links, auf die Kehrer Straße zu, die Sie überqueren und einfach geradeaus auf diesem Track weiter walken. Der breite Track verschmälert sich und windet sich nach links in die **Moorstiche**.

Schließlich biegen Sie rechts auf den Adele-Gerhard-Weg, Richtung Rochuskapelle, ab. Am letzten Moorstich angelangt, lohnt sich ein Abstecher. Ein **kleiner Moorlehrpfad**, der mit Hackschnitzeln aufgefüllt wurde, führt zu einer **Stehle des Meditationsweges**, die zum kurzen Verweilen einlädt.

Zurück geht es auf einem **Bohlenweg** auf den Haupttrack bergab zur idyllischen Rochuskapelle. Vor der Rochuskapelle biegen Sie rechts ab in Richtung Ortsmitte. Nun wandern Sie abwärts über die Bahngleise. Anschließend überqueren Sie die Kehrer-Straße und nehmen dort den kleinen Wanderweg, der Sie bergab immer geradeaus weiter zum Ausgangspunkt führt.

Sicherheitshinweise:

Im Notfall verständigen Sie bitte die nächstgelegene Rettungsleitstelle. Unabhängig vom Standort erreichen Sie diese deutschlandweit unter der Telefonnummer 112.

Ausrüstung:

Mit der perfekten Ausrüstung wird Ihr persönlicher Wandergenuss im Naturpark Ammergauer Alpen unvergesslich. Besuchen Sie die neuen Testcenter in der Tourist-Info in Bad Bayersoien oder im Drahtesel Verleih Lukas Spindler in Oberammergau und leihen Sie kostenlos das neueste Outdoorequipment aus:

Quelle: destination.one

ID: t_100270700

Zuletzt geändert am 20.04.2022, 09:14

GPS-Geräte

Rucksäcke

Kindertragen, Kinderjacken

Multifunktionsjacken

Wanderschuhe

Stöcke

Ferngläser

Tourensoftware

Schneeschuhe

Grödeln

Trekking-Schirme

Die Best of Wandern Testcenter finden Sie in:

Tourist-Info Bad Bayersoien

Adresse: Dorfstr. 45 - 82435 Bad Bayersoien

Tel.: +49 8845 7030 620

Drahtesel Verleih Lukas Spindler

Adresse: Theaterstraße 2 - 82487 Oberammergau

Tel.: +49 172 7228493

www.bikeverleih-oberammergau.de

Tipp des Autors:

Es lohnt in der Nähe der "Moorstiche", dem Abbaugelände vom Bad Kohlgruber Moor, ein Abstecher zum Moorlehrpfad. Hier wurde im Sommer 2015 ein neuer Moorweiher mit Moor-Tretbecken angelegt. Dort können Sie die Natur auf der 360°-Liege genießen.

Anfahrt:

A95, über Murnau (St2062) nach Bad Kohlgrub

Parken:

Parkplatz P5 - Sportzentrum, Bad Kohlgrub

Öffentliche Verkehrsmittel:

Zughaltestelle: Kurhaus Bad Kohlgrub

Murnau - Bad Kohlgrub - Oberammergau

Gäste der Ammergauer Alpen Region fahren mit der elektronischen Gästekarte bzw. der KönigsCard kostenlos mit dem Bus.

Karte/Karten:

Kartenmaterial erhalten Sie im Onlineshop der Ammergauer Alpen GmbH unter www.ammergauer-alpen.de/onlineshop oder in den Tourist-Informationen vor Ort.

Weitere Infos / Links:

Prospektmaterial ansehen und/oder bestellen






Nordic Walking Moor-Trail - Moorstich in Bad Kohlgrub - © Thorsten Unsel, Marlies Heinz, Marlis Heinz



Nordic Walking Moor-Trail - © Thorsten Unsel, Peter Hutzler



ordic Walking - Moor-Trail - © Thorsten Unsel, Matthias Neubauer



ordic Walking - Moor-Trail - © Thorsten Unsel, MoorSymphonie

