

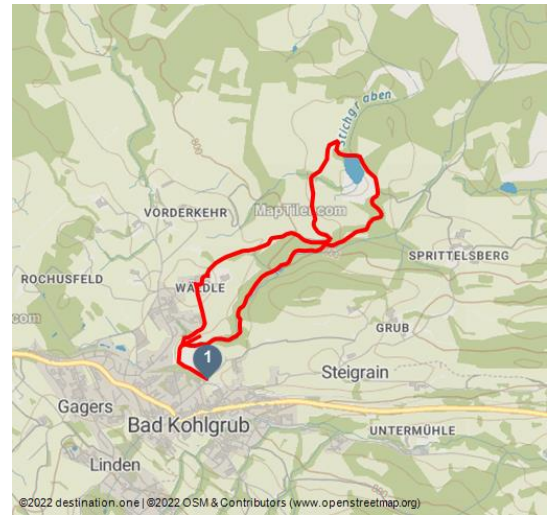


# Nordic Walking - Rantscher-Weiher-Trail

Nordicwalken



Nordic Walking Rantscher-Weiher-Trail - am Soier See - © Thorsten Unsel, Matthias Neubauer



## Tourdaten:

medium Schwierigkeit	5 km Distanz	0 h 45 min Dauer	118 m Höhenmeter (aufsteigend)
118 m Höhenmeter (absteigend)	846 m Höchster Punkt	757 m Niedrigster Punkt	

## Empfohlene Jahreszeiten:

JAN	FEB	MRZ	APR	MAI	JUN
JUL	AUG	SEP	OKT	NOV	DEZ

## Nordic Walking Trail von Bad Kohlgrub zum Rantscher Weiher und zurück.

Dieser **malerische Rundkurs** führt zunächst zum Ortsteil Wäldle. Hier genießen Sie wunderschöne Ausblicke auf Bad Kohlgrub, das Hörnle und das Ammergebirge.

Zunächst führt der Weg an Wiesen und Weiden vorbei, bevor Sie in den kühlen Wald zum **Rantscher Weiher** eintauchen. Weiter geht der Track durch ein kleines, romantisches Tal, der Sie zu einem **kleinen Fischweiher** und zurück durch die gerade im Sommer erfrischende Waldschlucht zum Ausgangspunkt am Sportzentrum führt.

## Bewertungen:

- ★★★★☆ Panorama
- ★★☆☆☆ Kondition

## Adresse:

82433 Bad Kohlgrub

## Autor:

Naturpark Ranger

## Organisation:

Naturpark Ammergauer Alpen  
<https://www.ammergauer-alpen.de/>



QR-Code scannen und diese Seite offline speichern, mit Freunden teilen und mehr.

<https://s.et4.de/NFtcd>

Quelle: destination.one  
ID: t\_100270701  
Zuletzt geändert am 26.05.2024, 01:01

## Merkmale:

### Informationen

Rundweg

## Startpunkt:

Sportplatz am Ehrle, Bad Kohlgrub

## Zielpunkt:

Sportplatz am Ehrle, Bad Kohlgrub

## Wegbeschreibung:

Der Rundweg beginnt am Sportzentrum am Erle. Auf diesem 5 km langen Trail, der relativ flach ist, müssen Sie einen Höhenunterschied von 130 m überwinden.

Über einen kurzen Steig erreichen Sie den Weiler "Wäldle". In Wäldle lassen Sie die Bauernhöfe links liegen, lediglich der "Peterbauer" bleibt rechts liegen. Der Track windet sich stetig bergab und führt dann schließlich zum verträumten Moorsee "Rantscher Weiher".

Es geht links um den Weiher herum, in einen kleinen Wald hinein und über einen schmalen Pfad durch ein kleines Bachtal zur Waldschlucht. Am ehemaligen Cafe und Weiher vorbei führt der Weg nun stetig bergauf entlang des rauschenden Bachs durch die Waldschlucht wieder zurück zum Sportzentrum am Erle.

## Ausrüstung:

Willkommen in der **Naturpark Teststüb**n! Bei uns kannst Du Wanderstöcke, Tagesrucksäcke, Kinderkraxen und Grödeln namhafter Hersteller ausgiebig testen, bevor Du Dich für einen Kauf entscheidest. Lass Dich von unserem Team beraten, um das bestmögliche Outdoor-Abenteuer zu erleben.

Unsere **Naturpark Teststüb**n findest Du in den Touristinformationen **Bad Bayersoien** und **Bad Kohlgrub** und im **Drahtesel Verleih Lukas Spindler** in Oberammergau

Mehr Informationen: [www.ammergauer-alpen.de/teststueb](http://www.ammergauer-alpen.de/teststueb)

## Tipp des Autors:

Am letzten Sonntag im April lädt der Leichtathletik-Verein Einheimische wie auch Gäste zum Familiensporttag "Trimm-Trap" ein. Walken, Laufen, Gehen - alles ist erlaubt. Am Ausgangspunkt, dem Sportzentrum am Erle wieder angelangt, gibt es Kaffee und Kuchen zur Stärkung.

### Anfahrt:

A95, über Murnau (St2062) nach Bad Kohlgrub

### Parken:

**Parkplatz P5 - Sportzentrum, Bad Kohlgrub**

### Öffentliche Verkehrsmittel:

Zughaltestelle: Kurhaus Bad Kohlgrub


Murnau - Bad Kohlgrub - Oberammergau

### Karte/Karten:


Kartenmaterial erhalten Sie in den Tourist-Informationen vor Ort.

### Weitere Infos / Links:

Prospektmaterial ansehen und/oder bestellen



Nordic Walking Rantscher-Weiher-Trail - Blumenwiese bei Bad Bayersoien - © Thorsten Unsel, Bernd Ritschel



Nordic Walking Rantscher-Weiher-Trail -  
© Thorsten Unsel, Matthias Neubauer



Nordic Walking Rantscher-Weiher-Trail - © Thorsten Unsel, Florian Wagner

