

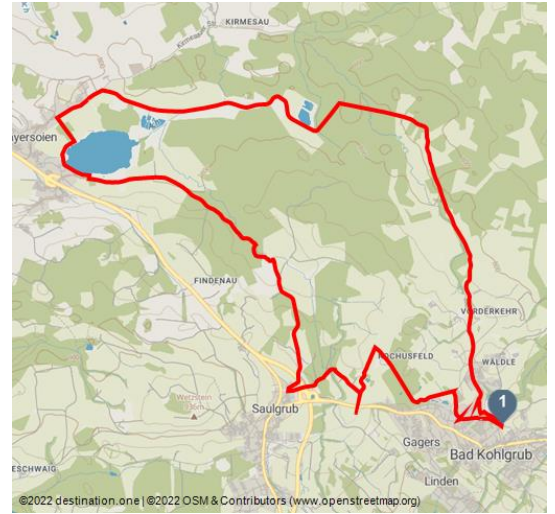


Nordic Walking - Geizenmoos-Trail

Nordicwalken





Nordic Walking Geizenmoos-Trail - am Soier See - © Thorsten Unsel, Matthias Neubauer





Tourdaten:



medium
Schwierigkeit



13,8 km
Distanz


2 h 30 min
Dauer


158 m
Höhenmeter
(aufsteigend)


158 m
Höhenmeter
(absteigend)


873 m
Höchster Punkt


787 m
Niedrigster Punkt

Bewertungen:

★★★★☆ Panorama

★★☆☆☆ Kondition

Adresse:

82433 Bad Kohlgrub

Autor:

Naturpark Ranger

Organisation:

Naturpark Ammergauer Alpen
<https://www.ammergauer-alpen.de/>

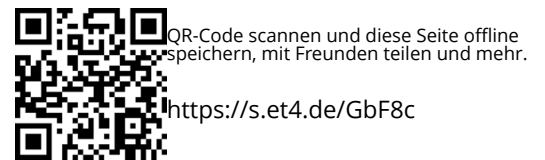
Empfohlene Jahreszeiten:

JAN	FEB	MRZ	APR	MAI	JUN
JUL	AUG	SEP	OKT	NOV	DEZ

Langer Nordic Walking Rundkurs zwischen Bad Kohlgrub und Bad Bayersoien.

Dieser Trail kann von Bad Kohlgrub oder von Bad Bayersoien aus gelaufen werden. An beiden Ausgangspunkten des Rundkurses finden Sie Tafeln, auf denen die Route nochmals abgebildet ist.

Unterwegs weisen Entfernungs- und Richtungsschilder den Weg. **Übungsschilder** entlang des Weges sorgen für ein **effektives Trainingsprogramm**. Das Höhenprofil des Rundkurses bezieht sich auf einen Start in Bad Kohlgrub.



QR-Code scannen und diese Seite offline speichern, mit Freunden teilen und mehr.

<https://s.et4.de/GbF8c>

Quelle: destination.one
ID: t_100270702
Zuletzt geändert am 08.06.2023, 02:44

Merkmale:

Informationen

Rundweg

Startpunkt:

Sportplatz am Ehrle, Bad Kohlgrub

Zielpunkt:

Sportplatz am Ehrle, Bad Kohlgrub

Wegbeschreibung:

Die Rundtour beginnt beim Sportplatz am Erle. Auf diesem **13,8 km lange Trail** sind etwa 180 Höhenmeter zu bewältigen.

Den Weiler Wäldle erreichen Sie nach einem kleinen Anstieg. Dort genießen Sie den Blick zurück auf den Hausberg Hörnle, über das Estergebirge, den Heimgarten bis zur Benediktenwand. Zwischen den Weilern Hinter- und Vorderkehr auf dem **Wanderweg** kommen Sie zurück nach Bad Bayersoien.

Zuvor jedoch walken Sie durch das landschaftliche Kleinod "Geizenmoos". Es ist eine überaus vielfältige, kleinteilige **Moorlandschaft, die jeden Naturliebhaber begeistert**. Sie treffen auf den **Rundweg um den Soier-See** und folgen ihm über den Panoramaweg zum See, am **Fischerhäusl** vorbei und zurück über den Findenauwald nach Saulgrub.

Kurz nach der Brücke nutzen Sie den Weg links über die Saulgruber Mühle zurück nach Bad Kohlgrub.

Sicherheitshinweise:

Im **Notfall** verständigen Sie bitte die nächstgelegene Rettungsleitstelle. Unabhängig vom Standort erreichen Sie diese deutschlandweit unter der **Telefonnummer 112**.

Ausrüstung:

Willkommen in der **Naturpark Teststüb**! Bei uns kannst Du Wanderstöcke, Tagesrucksäcke, Kinderkraxen und Grödeln namhafter Hersteller ausgiebig testen, bevor Du Dich für einen Kauf entscheidest. Lass Dich von unserem Team beraten, um das bestmögliche Outdoor-Abenteuer zu erleben.

Unsere **Naturpark Teststüb** findest Du in den Touristinformationen **Bad Bayersoien** und **Bad Kohlgrub** und im **Drahtesel Verleih Lukas Spindler** in Oberammergau

Mehr Informationen: www.ammerngauer-alpen.de/teststueb

Tipp des Autors:

Erleben Sie die besondere **Hochmoorvegetation** mit z.B. Wollgras oder Kuckuckslichtnelke. Von Mai bis Juni blühen die **Orchideen** "Kleines Knabenkraut" oder "Breitblättriges Knabenkraut". Vielleicht haben Sie auch das Glück, den **Rotmilan** - einen geschützten Raubvogel- auf Ihrer Tour zu sehen.

Wer sich kurz vor Ende des 13,8 km langen Nordic Walking-Strecke stärken möchte, kann dies gleich in zwei Gasthäusern in Saulgrub tun, führt doch der Trail an beiden vorbei.

Im **Gasthaus "Zum bayrischen Paradies"** finden Sie **gesundheitsbewusste Küche**, bei der auch **Allergiker, Vegetarier und Veganer leckere Gerichte finden**.

Das Gasthaus **"Beim Kargl"** lädt zu **Bärlauchspezialitäten** im Frühjahr, **sowie Wild- und Grillgerichten** ein.

Anfahrt:

A95, über Murnau (St2062) nach Bad Kohlgrub

Parken:

Parkplatz P5 - Sportzentrum, Bad Kohlgrub

Öffentliche Verkehrsmittel:

Zughaltestelle: Kurhaus Bad Kohlgrub

Murnau - Bad Kohlgrub - Oberammergau

Gäste der Ammergauer Alpen Region fahren mit der elektronischen Gästekarte bzw. der KönigsCard kostenlos mit dem Bus.

Karte/Karten:

Kartenmaterial erhalten Sie im Onlineshop der Ammergauer Alpen GmbH unter www.ammergauer-alpen.de/onlineshop oder in den Tourist-Informationen vor Ort.

Weitere Infos / Links:

Prospektmaterial ansehen und/oder bestellen



Nordic Walking - Haselbach-Trail - © Thorsten Unselde, Matthias Neubauer



Nordic Walking Geizenmoos-Trail - am Soier See - © Thorsten Unselde, Gabi Postner



Nordic Walking Geizenmoos-Trail - Rast am Fischhäusl am Soier See - © Thorsten Unselde, Hanspeter Schöne

