



Nordic Walking - Haselbach-Trail

Nordicwalken





Nordic Walking Haselbach-Trail - © Thorsten Unsel, Ammergauer Alpen GmbH




Tourdaten:



medium
Schwierigkeit



5,5 km
Distanz


1 h 30 min
Dauer


40 m
Höhenmeter
(aufsteigend)


38 m
Höhenmeter
(absteigend)


807 m
Höchster Punkt


771 m
Niedrigster Punkt



Empfohlene Jahreszeiten:

JAN	FEB	MRZ	APR	MAI	JUN
JUL	AUG	SEP	OKT	NOV	DEZ

Nordic Walking Rundkurs bei Bad Bayersoien.

Übungsschilder entlang des Weges sorgen für ein effektives Trainingsprogramm.

Merkmale:

Informationen

Rundweg, Barrierefrei

Startpunkt:

Bewertungen:

★★★★☆☆ Panorama

★★★☆☆ Kondition

Adresse:

82435 Bad Bayersoien

Autor:

Sebastian Heckelmiller

Organisation:

Ammergauer Alpen GmbH

<http://www.ammergauer-alpen.de/>

Parkhotel am Soier See, Bad Bayersoien

Zielpunkt:

Parkhotel am Soier See, Bad Bayersoien

Wegbeschreibung:

Vom Parkhotel **am Soier See** gehen Sie in Richtung Ort und biegen rechts in den Schleifmühlweg ein. Folgen Sie dem **Schleifmühlweg** links in Richtung **Gschwendt**.

Kurz bevor der Weg unter die Bundesstraße B23 führt biegen Sie rechts ab auf den Haselbachweg und folgen diesem bis zu einem Weidegitter. Hier geht es links ab bis Sie zur Übungstafel Nr. 6 kommen.

Vor der Tafel laufen Sie dann rechts den Haselbachweg bis zur Kirmesauer Straße. Hier wieder rechts zurück zum Ausgangsort walken.

Sicherheitshinweise:

Im Notfall verständigen Sie bitte die nächstgelegene Rettungsleitstelle. Unabhängig vom Standort erreichen Sie diese deutschlandweit unter der Telefonnummer 112.

Ausrüstung:

Mit der perfekten Ausrüstung wird Ihr persönlicher Wandergenuss im Naturpark Ammergauer Alpen unvergesslich. Besuchen Sie die neuen Testcenter in der Tourist-Info in Bad Bayersoien oder im Drahtesel Verleih Lukas Spindler in Oberammergau und leihen Sie kostenlos das neueste Outdoorerquipment aus:

GPS-Geräte

Rucksäcke

Kindertragen, Kinderjacken

Multifunktionsjacken

Wanderschuhe

Stöcke

Ferngläser

Tourensoftware

Schneeschuhe

Grödeln

Trekking-Schirme



QR-Code scannen und diese Seite offline speichern, mit Freunden teilen und mehr.

<https://s.et4.de/DKsdd>

Quelle: destination.one

ID: t_100270704

Zuletzt geändert am 03.01.2023, 04:04

Die Best of Wandern Testcenter finden Sie in:

Tourist-Info Bad Bayersoien

Adresse: Dorfstr. 45 - 82435 Bad Bayersoien

Tel.: +49 8845 7030 620

Drahtesel Verleih Lukas Spindler

Adresse: Theaterstraße 2 - 82487 Oberammergau

Tel.: +49 172 7228493

www.bikeverleih-oberammergau.de

Tipp des Autors:

Sie walken durch Hochmoorflächen mit einzigartigen Pflanzen. Im Frühjahr blühen besondere Orchideenarten.

Anfahrt:

A95, über Murnau (St2062) und Bad Kohlgrub nach Bad Bayersoien

Parken:

Parkplatz Kirmesauer Straße, Bad Bayersoien

Öffentliche Verkehrsmittel:

Bushaltestelle: Eisplatz

9606 Garmisch-Partenkirchen - Oberammergau - Wieskirche - Füssen

Gäste der Ammergauer Alpen Region fahren mit der elektronischen Gästekarte bzw. der KönigsCard kostenlos mit dem Bus.

Karte/Karten:


Kartenmaterial erhalten Sie im Onlineshop der Ammergauer Alpen GmbH unter www.ammergauer-alpen.de/onlineshop oder in den Tourist-Informationen vor Ort.

Weitere Infos / Links:


Prospektmaterial ansehen und/oder bestellen



Nordic Walking - Haselbach-Trail - © Thorsten Unseld, Matthias Neubauer



Nordic Walking - Haselbach-Trail - © Thorsten Unseld, Matthias Neubauer



Nordic Walking Haselbach-Trail - © Thorsten Unseld, Bernd Ritschel



Nordic Walking Haselbach-Trail - Blick auf Soier See - © Thorsten Unseld, Hanspeter Schöne

