



Nordic Walking - Höhen-Trail-Hörnle

Nordicwalken





Nordic Walking Höhen-Trail Hörnle - am mittleren Hörnle - © Thorsten Unselde, Matthias Fend




Tourdaten:


medium
Schwierigkeit



4,1 km
Distanz


0 h 45 min
Dauer


153 m
Höhenmeter
(aufsteigend)


153 m
Höhenmeter
(absteigend)


1515 m
Höchster Punkt


1396 m
Niedrigster Punkt



Empfohlene Jahreszeiten:

JAN	FEB	MRZ	APR	MAI	JUN
JUL	AUG	SEP	OKT	NOV	DEZ

Bewertungen:

★★★★☆ Panorama

★★★☆☆ Kondition

Nordic Walking Höhentrail auf dem Hörnle bei Bad Kohlgrub.

Der Höhen-Trail Hörnle ist gleichzeitig ein **Naturlehrpfad**, der 2012 unter dem Namen "**Zeitberg**" entwickelt wurde.

Er bietet einen **fantastischen 360° Panoramablick** auf das Wettersteinmassiv mit Zug- und Alpspitze im Süden, Heimgarten und Benediktenwand im Osten, das Ammergebirge im Westen und auf die Fünfseen-Landschaft bis hin zur Münchner Stadtgrenze im Norden.

Die Ruhestationen dieses Lehrpfades laden zum Verweilen ein und informieren über die Entstehung der Alpen (**Urzeit**), die Alpengvögel (**Brutzeit**), Almwirtschaft (**Weidezeit**) und die Zeit zur Entwicklung für Tiere im Bergklima (**Generationszeit**).

Adresse:

82433 Bad Kohlgrub

Autor:

Naturpark Ranger

Organisation:

Naturpark Ammergauer Alpen
<https://www.ammergauer-alpen.de/>



QR-Code scannen und diese Seite offline speichern, mit Freunden teilen und mehr.

<https://s.et4.de/3vS8c>

Merkmale:

Informationen

Gipfel, Einkehrmöglichkeit, Rundweg

Startpunkt:

Bergstation Hörnlebahn, Bad Kohlgrub

Zielpunkt:

Bergstation Hörnlebahn, Bad Kohlgrub

Wegbeschreibung:

Entspannt fahren Sie mit der Hörnlebahn nach oben und beginnen den **Rundtrail an der Bergstation**.

Am Ausgangspunkt der Tour finden Sie Tafeln vor, auf denen die Route nochmals abgebildet ist. Unterwegs weisen Entfernungs- und Richtungsschilder den Weg.

Übungsschilder entlang des Weges sorgen für ein effektives Trainingsprogramm. Sie gehen Richtung Vorderes Hörnle und passieren die erste **Themenstation "Moorzeit"** und bleiben auf dem Forstweg zum Mittleren Hörnle. Der Weg führt vorbei an der **2. Station "Lesezeit"** zum Hinteren Hörnle, an der **3. Station "Spielezeit - Brotzeit"** und schließlich zur letzten Station **"Massagezeit"**. Sie umrunden das Hintere Hörnle und walken auf dem gleichen Weg zurück.

Sicherheitshinweise:

Im Notfall verständigen Sie bitte die nächstgelegene Rettungsleitstelle. Unabhängig vom Standort erreichen Sie diese deutschlandweit unter der Telefonnummer 112.

Ausrüstung:

Willkommen in der **Naturpark Teststubb**! Bei uns kannst Du Wanderstöcke, Tagesrucksäcke, Kinderkraxen und Grödeln namhafter Hersteller ausgiebig testen, bevor Du Dich für einen Kauf entscheidest. Lass Dich von unserem Team beraten, um das bestmögliche Outdoor-Abenteuer zu erleben. Unsere **Naturpark Teststubb** findest Du in den Touristinformationen **Bad Bayersoien** und **Bad Kohlgrub** und im **Drahtesel Verleih Lukas Spindler** in Oberammergau

Quelle: destination.one

ID: t_100270705

Zuletzt geändert am 08.06.2023, 02:44

Mehr Informationen: www.ammergauer-alpen.de/teststubn

Tipp des Autors:

Wenn Sie auf dem einzigen Höhenrail im Landkreis Garmisch-Partenkirchen unterwegs sind, sollten Sie sich einen Abstecher zum "Schatzloch" nicht entgehen lassen. Der Sage nach soll das **Venediger Manderl seinen Goldschatz** am Hörnle vergraben haben... Die Geschichte des Venediger Manderl wird mit Lüftlmalerei am "Wimmerhaus" in der Ortsmitte von Bad Kohlgrub dargestellt.

Anfahrt:

A95, über Murnau (St2062) nach Bad Kohlgrub

Parken:

Parkplatz Hörnle-Schwebebahn, Bad Kohlgrub

Öffentliche Verkehrsmittel:

Zughaltestelle: Bad Kohlgrub, Bahnhof oder Kurhaus Murnau - Bad Kohlgrub - Oberammergau

Nach der Ankunft in Bad Kohlgrub fahren Sie mit der Hörnle Schwebebahn hinauf auf das Hörnle

Gäste der Ammergauer Alpen Region fahren mit der elektronischen Gästekarte bzw. der KönigsCard kostenlos mit dem Bus.

Karte/Karten:

Kartenmaterial erhalten Sie im Onlineshop der Ammergauer Alpen GmbH unter www.ammergauer-alpen.de/onlineshop oder in den Tourist-Informationen vor Ort.

Weitere Infos / Links:

Prospektmaterial ansehen und/oder bestellen




Nordic Walking Höhen-Trail Hörnle - Blick vom Zeitberg - © Thorsten Unseld, Matthias Fend



Nordic Walking Höhen-Trail Hörnle - Blick auf das Alpenvorland - © Thorsten Unseld, Naturpark Ammergauer Alpen



Nordic Walking Höhen-Trail Hörnle - Entspannung in der Moorwanne - © Thorsten Unseld, Matthias Fend



Nordic-Walking-Hoehen-Trail-Hoernle-Sonnenuntergang-am-Zeitberg - © Thorsten Unseld, Martin Doll

