

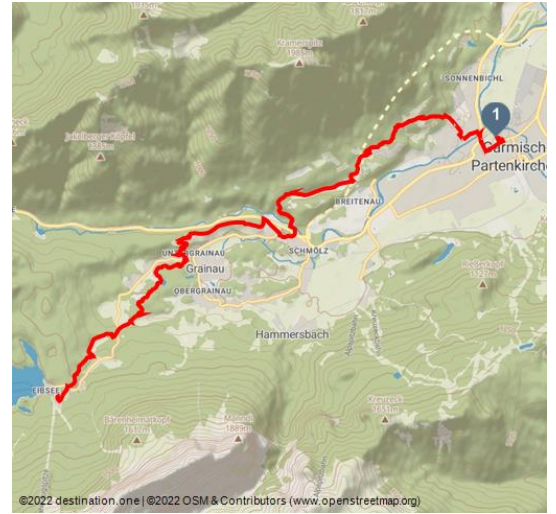


Die knieschonende Variante: Bequem mit der Bergbahn auf die Zugspitze

Wanderung



Kramerplateauweg - © roadtripheworld.com, GaPa Tourismus GmbH



Tourdaten:

medium
Schwierigkeit

14,1 km
Distanz


4 h 20 min
Dauer

525 m
Höhenmeter
(aufsteigend)

231 m
Höhenmeter
(absteigend)

1007 m
Höchster Punkt

693 m
Niedrigster Punkt



Bewertungen:

★★★★☆ Panorama
★★☆☆☆ Kondition

Empfohlene Jahreszeiten:

| | | | | | |
|-----|-----|-----|-----|-----|-----|
| JAN | FEB | MRZ | APR | MAI | JUN |
| JUL | AUG | SEP | OKT | NOV | DEZ |

Adresse:

82467 Garmisch-Partenkirchen

Autor:

GaPa Tourismus GmbH

Organisation:

GaPa Tourismus GmbH
<http://www.gapa-tourismus.de/>

Eine Genußwanderung durch das ganze Tal, entlang über Plateauwege von Garmisch-Partenkirchen und Grainau bis zum Eibsee.

Du beginnst die Wanderung an der Touristinformation Garmisch-Partenkirchen am Richard-Strauss-Platz. Die Tour führt über die Loisach Richtung Maximilianshöhe zum Kramerplateauweg. Weiter führt der Plateauweg zum Herrgottschröfen nach Grainau. Von dort geht es über den Höhenrain zum Eibsee. Die Seilbahn der bayerischen Zugspitzbahn bringt dich dann auf die Zugspitze, wo ein Abstecher auf den Gipfel (2962m) möglich ist. Zurück geht es mit der Tiroler Zugspitzbahn nach Ehrwald. Von hier kannst du mit dem Bus zum Bahnhof fahren wo du mit dem Gästebus Bayern-Tirol zurück nach Garmisch-Partenkirchen fahren kannst.



QR-Code scannen und diese Seite offline speichern, mit Freunden teilen und mehr.

<https://s.et4.de/GNYkd>

Merkmale:

Informationen

Einkehrmöglichkeit

Startpunkt:

Touristinformation Garmisch-Partenkirchen

Zielpunkt:

Touristinformation Garmisch-Partenkirchen

Wegbeschreibung:

Von der Touristinformation aus gehst du durch den Michael-Ende-Kurpark zum Ausgang Loisachbrücke. Über die Brücke biegst du nach rechts in die Kramerstraße ein und folgst der Beschilderung Kramer St. Martinshütte. Nach kurzem Anstieg gehts links weiter auf der Teerstraße Richtung Almhütte. Links siehst du bald die Kriegergedächtniskapelle. An der Kreuzung oberhalb der Kapelle folgst du dem Kramerplateauweg nach links. Du kommst an der Almhütte und dem Kneippbecken vorbei bis am Ende des Kramerplateauweg ein Abstieg zum Hergottschrofen folgt. Hier angekommen geht es über die Loisachbrücke und die B2. Von hier geht es gerade aus, bis du links abbiegend auf den Höhenrain kommst. Der führt ca. 2,5 Kilometer bis zur Grainauer Kriegergedächtniskapelle und weiter nach Untergrainau. Nachdem du die Straße überquert hast, folgst du dem Weg rechts zum Badersee und dann weiter Richtung Eibsee. Danach geht es immer leicht bergauf bis zur Christlhütte. Hier überquert man die Eibseezufahrtsstraße und folgt der Beschilderung in den geschlungenen Weg Richtung Lärchwald. Der Wanderweg trifft kurz vor dem Eibseeparkplatz wieder auf die Eibseestraße. Hier überquert man die Straße und kommt zu der Bayerischen Zugspitzbahn.

Nun geht es mit Zug oder der Gondel auf die Zugspitzbergstation. Von hier kann man über einen kleinen Klettersteig (nur für Geübte) das Zugspitzkreuz erklimmen.

Anschließend bringt dich die Tiroler Zugspitzbahn nach Ehrwald ins Tal. Vor Dort geht es bequem mit dem Gästebus Bayern-Tirol zurück nach Garmisch-Partenkirchen.

Sicherheitshinweise:

Bergnotruf: 112

Bitte beachte die aktuelle Wetterlage.

Ausrüstung:

- Wanderschuhe mit Profilsohle
- Zwiebellook Kleidung
- Schirm
- Rucksack mit Getränk und Snack

Quelle: destination.one

ID: t_100270783

Zuletzt geändert am 20.10.2023, 01:43

- Im Sommer Badesachen für eine Abkühlung im Riessersee
- Packliste für Wanderungen im Frühjahr - Touren - Hütten & Touren - Deutscher Alpenverein (DAV)

Tipp des Autors:

Besteigung des Zugspitzgipfels.

Gästepus Bayern-Tirol (kostenlos mit der ZABT Gästekarte).

Einkehr auf der Windbeutelalm - Almhütte am Kramerplateauweg.

Anfahrt:

- Per Auto: Parkplatz am Kongresshaus.

Parken:

- Parkplatz am Kongresshaus
- Parkplatz am Wittelsbacher Park

Öffentliche Verkehrsmittel:

- Per Bahn bis Bahnhof Garmisch - Partenkirchen.
- Per Ortsbus Linie 1 & 2 oder 4 & 5 bis Kongresshaus.

Literatur:

Inspiriere dich bei deiner nächsten Buchhandlung.

Karte/Karten:

GaPa Wanderführer mit Kompass Wanderkarte (1:35.000)

Weitere Infos unter +49 88 21 - 180 700

Weitere Infos / Links:

www.gapa-tourismus.de,

www.grainauimzugspitzland.de,


www.eibsee.de

www.zugspitze.de,

www.zugspitze.at,



Zugspitzgipfel - © Bettina Plank, GaPa Tourismus GmbH



Eibsee - © Bettina Plank, GaPa Tourismus GmbH



Hergottschronen - © Bettina Plank, GaPa Tourismus GmbH



Blick auf das Alpspitz-, Zugspitzgebiet - © Bettina Plank, GaPa Tourismus GmbH

