

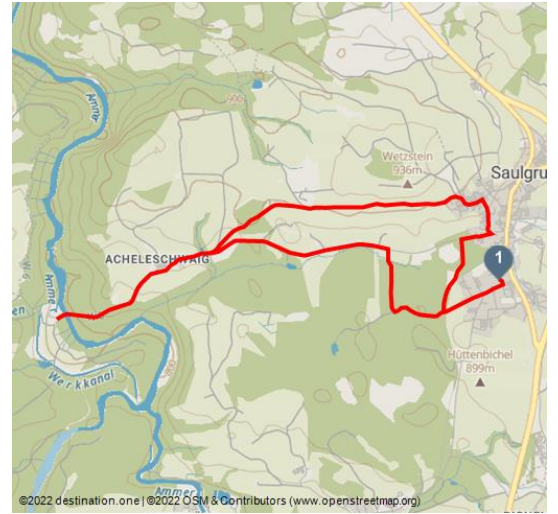


Winterwanderung - Kammerl Runde

Winterwanderung



Winterwanderung Kammerl Runde - © Ammergauer Alpen GmbH



Tourdaten:

leicht
Schwierigkeit

7,8 km
Distanz

2 h 15 min
Dauer

142 m
Höhenmeter
(aufsteigend)

142 m
Höhenmeter
(absteigend)

913 m
Höchster Punkt

782 m
Niedrigster Punkt

Empfohlene Jahreszeiten:

JAN	FEB	MRZ	APR	MAI	JUN
JUL	AUG	SEP	OKT	NOV	DEZ

Winterwanderweg von Saulgrub über Acheleschwaig zur Ammerschlucht und zurück.

Folgen Sie der Wanderbeschilderung mit der Schneeflocke Nr. 9

Merkmale:

Informationen

Einkehrmöglichkeit, Rundweg

Startpunkt:



Bewertungen:

★★★☆☆ Panorama

★☆☆☆☆ Kondition

Adresse:

82442 Saulgrub

Autor:

Naturpark Ranger

Parkplatz Bürgersaal, Saulgrub

Zielpunkt:

Parkplatz Bürgersaal, Saulgrub

Wegbeschreibung:

Vom Parkplatz direkt am Bürgersaal in Saulgrub wandern Sie über den Höhenweg bis zum Gasthof Acheleschwaig. Zurück nach Saulgrub führt Sie über die Achelestraße. Beim Weiler Achele haben Sie je nach Schnee- und Räumverhältnissen die Möglichkeit noch ca. 20 Minuten weiter zum Kraftwerk Kammerl zu gehen und noch wenige Minuten weiter zur Scheibum, dem Felsdurchbruch der Ammer.

Sicherheitshinweise:

Im Notfall verständigen Sie bitte die nächstgelegene Rettungsleitstelle. Unabhängig vom Standort erreichen Sie diese deutschlandweit unter der Telefonnummer 112.

Ausrüstung:

Mit der perfekten Ausrüstung wird Ihr persönlicher Wintertag im Naturpark Ammergauer Alpen unvergesslich. Das passende Winterequipment wie Grödeln (Spikes für Wanderschuhe), Wanderstöcke, Schneeschuhe, Schlitten oder Langlaufski können Sie in unseren Verleihstationen ausleihen:

Tourist-Info Bad Bayersoien

Adresse: Dorfstr. 45 - 82435 Bad Bayersoien

Tel.: +49 8845 7030 620

Drahtesel Verleih Lukas Spindler/ Sporthaus Mühlstraße

Adresse: Theaterstraße 2 - 82487 Oberammergau

Tel.: +49 172 7228493

www.sport-muehlstrasser.de/

www.bikeverleih-oberammergau.de

Sportzentrale Papistock

Adresse: Bahnhofstraße 6a, 82487

Tel.: +49 8822 4178

www.sportzentrale-papistock.de

Organisation:

Naturpark Ammergauer Alpen
<https://www.ammergauer-alpen.de/>



QR-Code scannen und diese Seite offline speichern, mit Freunden teilen und mehr.

<https://s.et4.de/gbF8c>

Quelle: destination.one

ID: t_100270793

Zuletzt geändert am 25.04.2024, 03:14

Tipp des Autors:

Es lohnt ein Abstecher zur Fatimakapelle in Saulgrub. Die kleine Kapelle wurde vom heil aus Kriegsgefangenschaft heimgekommenen Josef Leismiller errichtet.

Anfahrt:

A95, über Murnau (St2062), Bad Kohlgrub nach Saulgrub

Parken:

Parkplatz Bürgersaal, Saulgrub

Öffentliche Verkehrsmittel:

Bushaltestelle: Saulgrub Rathaus

9606 Garmisch-Partenkirchen - Oberammergau - Wieskirche - Füssen

Zughaltestelle: Bhf Saulgrub

Murnau - Saulgrub - Oberammergau

Gäste der Ammergauer Alpen Region fahren mit der elektronischen Gästekarte bzw. der KönigsCard kostenlos mit dem Bus.

Karte/Karten:

Kartenmaterial erhalten Sie in den Tourist-Informationen vor Ort.

Weitere Infos / Links:


Prospektmaterial ansehen und/oder bestellen




Winterwanderung -Achele Runde - © Thorsten Unsel, Thorsten Unsel



Winterwanderung -Achele Runde - © Thorsten Unsel, Alois Schindler



Winterwanderung -Achele Runde - © Thorsten Unsel, Thorsten Unsel



Winterwanderung -Achele Runde - © Thorsten Unsel, Alois Schindler



Winterwanderung -Achele Runde - © Thorsten Unsel, Thorsten Unsel




Winterwanderweg 9 Kammerl Runde - © Arvis Robalds, Naturpark Ammergauer Alpen



Blick vom Wetzsteinrücken Richtung Hörnle - © Ammergauer Alpen GmbH



Blick vom Wetzsteinrücken - © Ammergauer Alpen GmbH



Winterwanderung Kammerl Runde - © Ammergauer Alpen GmbH



Winterwanderung Kammerl Runde - © Arvis Robalds, Naturpark Ammergauer Alpen



Winterwanderung Kammerl Runde - © Ammergauer Alpen GmbH



©2022 destination.one | ©2022 OSM & Contributors (www.openstreetmap.org)