

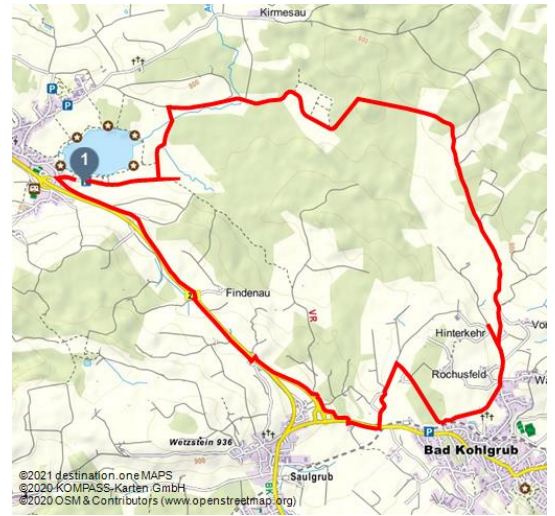


# Winterwanderung - Geizenmoos








Winterwanderung



Winterwanderung - Geizenmoos - © Thorsten Unseld, Thorsten Unseld



## Tourdaten:

 leicht Schwierigkeit	 12 km Distanz	 3 h Dauer	 96 m Höhenmeter (aufsteigend)
 96 m Höhenmeter (absteigend)	 880 m Höchster Punkt	 787 m Niedrigster Punkt	

## Empfohlene Jahreszeiten:

JAN	FEB	MRZ	APR	MAI	JUN
JUL	AUG	SEP	OKT	NOV	DEZ

Schöner Winterwanderweg von Bad Bayersoien nach Bad Kohlgrub und zurück.

Folgen Sie der Wanderbeschilderung mit der Schneeflocke Nr. 13

Vom Startpunkt führen Ihre ersten Schritte am Südufer des **Soier Sees** entlang bis zur Abzweigung "Bad Kohlgrub über Geizenmoos". Sie wandern jetzt durch eine wunderschöne Moorlandschaft, die schneebedeckt besonders reizvoll ist und genießen herrliche Ausblicke Richtung Ammergauer Berge. Unterwegs sorgen Stelen mit **HAIKU-Gedichten** für literarische Kurzweil. Nach ca. 6,5 km erreichen Sie die am nördlichen Ortsrand von Bad Kohlgrub gelegene **St.-Rochuskapelle**. Werfen Sie doch einen Blick hinein! Über das "**Rochusfelder Filz**", einem Abbaugelände des Bad Kohlgruber Heilmoores, geht es weiter an der Straße entlang Richtung Saulgrub. Sie folgen dem Weg durch die Unterführung und wandern dann parallel zur B 23 bis Sie der Weg über eine Brücke führt, nach der Sie sich



## Bewertungen:

- ★★★☆☆ Panorama
- ★☆☆☆☆ Kondition

## Adresse:

82435 Bad Bayersoien

## Autor:

Sebastian Heckelmiller

rechts halten. Einmal müssen Sie die Bundesstrasse noch überqueren, bevor Sie der Weg weiter auf der **"alten Straße"** nach Bad Bayersoien führt. Kurz vor dem Ziel erreichen Sie den **Seebichl**. Die Aussicht über den Soier See und den Ort ist von hier aus wirklich atemberaubend. Danach geht's gemütlich weiter Richtung Ausgangspunkt.

### Merkmale:

#### Informationen

Rundweg, Barrierefrei

### Startpunkt:

Seeweg, Bad Bayersoien

### Zielpunkt:

Seeweg, Bad Bayersoien

### Wegbeschreibung:

Vom Soier See in Bad Bayersoien folgen Sie der Wanderbeschilderung (blaue Schneeflocke mit der Nr. 13) durch das Geizenmoos Richtung Bad Kohlgrub. Über den Findenauwald gelangen Sie zurück nach Bad Bayersoien.

### Sicherheitshinweise:

Im Notfall verständigen Sie bitte die nächstgelegene Rettungsleitstelle. Unabhängig vom Standort erreichen Sie diese deutschlandweit unter der Telefonnummer 112.

### Ausrüstung:

Mit der perfekten Ausrüstung wird Ihr persönlicher Wandergenuss im Naturpark Ammergauer Alpen unvergesslich. Besuchen Sie die neuen Testcenter in der Tourist-Info in Bad Bayersoien oder im Drahtesel Verleih Lukas Spindler in Oberammergau und leihen Sie kostenlos das neueste Outdoorerquipment aus:

GPS-Geräte

Rucksäcke

Kindertragen, Kinderjacken

Multifunktionsjacken

Wanderschuhe

Stöcke

### Organisation:

Ammergauer Alpen GmbH  
<http://www.ammergauer-alpen.de/>



QR-Code scannen und diese Seite offline speichern, mit Freunden teilen und mehr.

<https://s.et4.de/3n27c>

Quelle: destination.one

ID: t\_100270795

Zuletzt geändert am 20.04.2022, 09:14

Ferngläser

Tourensoftware

Schneeschuhe

Grödeln

Trekking-Schirme

Die Best of Wandern Testcenter finden Sie in:

Tourist-Info Bad Bayersoien

Adresse: Dorfstr. 45 - 82435 Bad Bayersoien

Tel.: +49 8845 7030 620

Drahtesel Verleih Lukas Spindler

Adresse: Theaterstraße 2 - 82487 Oberammergau

Tel.: +49 172 7228493

[www.bikeverleih-oberammergau.de](http://www.bikeverleih-oberammergau.de)

### **Tipp des Autors:**

Der Gasthof "Zum bayrischen Paradies" mit gesundheitsbewußter Küche, in der auch Allergiker, Vegetarier und Veganer leckere Gerichte finden, lädt zur Einkehr ein.

### **Anfahrt:**

A95, über Murnau (St2062) Bad Kohlgrub nach Bad Bayersoien

### **Parken:**

**Parkplatz am Seeweg/Fischerhäusl Bad Kohlgrub**

**Parkplatz Trahtweg, Bad Kohlgrub**

### **Öffentliche Verkehrsmittel:**

Bushaltestelle: Eisplatz

9606 Garmisch-Partenkirchen - Oberammergau - Wieskirche - Füssen

Gäste der Ammergauer Alpen Region fahren mit der elektronischen Gästekarte bzw. der KönigsCard kostenlos mit dem Bus und Bahn.

### Karte/Karten:


Kartenmaterial erhalten Sie im Onlineshop der Ammergauer Alpen GmbH unter [www.ammergauer-alpen.de/onlineshop](http://www.ammergauer-alpen.de/onlineshop) oder in den Tourist-Informationen vor Ort.



Winterwanderung - Geizenmoos - © Thorsten Unseld, Ammergauer Alpen GmbH



Winterwanderung - Geizenmoos - © Thorsten Unseld, Eberhard Starosczyk



Winterwanderung - Geizenmoos - © Thorsten Unseld, Eberhard Starosczyk



Winterwanderung - Geizenmoos - © Thorsten Unsel, Martin Maier



Winterwanderung - Geizenmoos - © Thorsten Unsel, Eberhard Staroscik



Winterwanderweg 13 Geizenmoos Runde -  
© Arvis Robalds, Ammergau Alpen GmbH

