

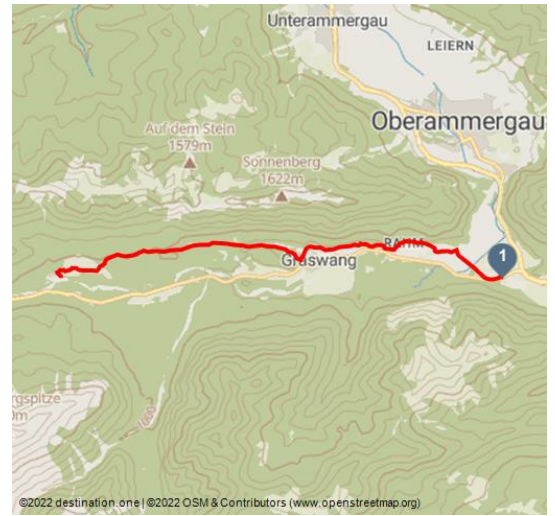


Winterwanderung - Sonnenweg

Winterwanderung



Winterwanderung Sonnenweg - Graswangtal - © Thorsten Unsel, Birgit Pössinger



Tourdaten:

leicht
Schwierigkeit

10,2 km
Distanz

2 h 45 min
Dauer

166 m
Höhenmeter
(aufsteigend)

66 m
Höhenmeter
(absteigend)

998 m
Höchster Punkt

839 m
Niedrigster Punkt

Empfohlene Jahreszeiten:

JAN	FEB	MRZ	APR	MAI	JUN
JUL	AUG	SEP	OKT	NOV	DEZ

Schöner Winterwanderweg durchs Weidmoos und durchs Graswangtal bis Schloss Linderhof.

Folgen Sie der Wanderbeschilderung mit der Schneeflocke Nr. 1

Die Tour startet vom Parkplatz an der Ettaler Mühle in Ettal.

Das Graswangtal zählt zu den schneesichersten Loipengebieten in den bayerischen Alpen. Von Dezember bis März schaut die Sonne kaum vorbei. Das Bett der Ammer ist während des Winters trocken, weil sich die **Quellbäche** im Ettaler Mühlbach sammeln. Sein Wasser trieb fast 300 Jahre lang ein Sägewerk des Ettaler Klosters an.



Bewertungen:

★★★★☆ Panorama

★☆☆☆☆ Kondition

Adresse:

82488 Ettal

Autor:

Naturpark Ranger

Unterhalb des südexponierten Steilhang des Sonnenberges, welcher auch in schneereichen Wintern nur wenige Tage weiss bleibt, geht es vorbei an den Rahmbauern in Richtung Graswang. Der Schnee auf den gegenüberliegenden Hängen bleibt dagegen bis ins Frühjahr liegen.

Von Graswang aus führt die Wanderung über den **Kohlbachweg** im winterlichen Märchenwald bis zum **Schloss von König Ludwig II.** Von hier aus können Sie mit dem Bus zurück nach Oberammergau fahren.

Bitte betreten Sie die **Winterschutzgebiete** nicht!

Merkmale:

Informationen

Kulturell interessant, Einkehrmöglichkeit

Startpunkt:

Tourist-Info, Oberammergau

Zielpunkt:

Schloss Linderhof, Linderhof

Wegbeschreibung:

Die Wanderung beginnt an der Ettaler Mühle in Ettal.

Im Naturschutzgebiet Weidmoos nehmen Sie den Sonnenweg rechts Richtung Linderhof. Der Weg führt zunächst an den Rahmbauernhöfen und an Graswang (Einkehrmöglichkeiten) vorbei und weiter auf dem Kohlbachweg.

Leicht ansteigend bringt Sie der Wanderweg durch den Wald bis Sie schließlich der Park von Schloss Linderhof erreichen. Zurück können Sie alternativ mit dem Bus fahren. Dauer ca. 3,5 Std. (nur Hinweg)

Nie mehr verlaufen - Wir empfehlen unsere kostenlose App "Tourenplaner Ammergauer Alpen" mit allen Touren in der Region

Sicherheitshinweise:

Im Notfall verständigen Sie bitte die nächstgelegene Rettungsleitstelle. Unabhängig vom Standort erreichen Sie diese deutschlandweit unter der Telefonnummer 112.

Organisation:

Naturpark Ammergauer Alpen
<https://www.ammergauer-alpen.de/>



QR-Code scannen und diese Seite offline speichern, mit Freunden teilen und mehr.

<https://s.et4.de/yVw8c>

Quelle: destination.one

ID: t_100270798

Zuletzt geändert am 16.03.2024, 02:01

Ausrüstung:

Mit der perfekten Ausrüstung wird Ihr persönlicher Wintertag im Naturpark Ammergauer Alpen unvergesslich. Das passende Winterequipment wie Grödeln (Spikes für Wanderschuhe), Wanderstöcke, Schneeschuhe, Schlitten oder Langlaufski können Sie in unseren Verleihstationen ausleihen:

Tourist-Info Bad Bayersoien

Adresse: Dorfstr. 45 - 82435 Bad Bayersoien

Tel.: +49 8845 7030 620

Drahtesel Verleih Lukas Spindler/ Sporthaus Mühlstraßer

Adresse: Theaterstraße 2 - 82487 Oberammergau

Tel.: +49 172 7228493

www.sport-muehlstrasser.de/

www.bikeverleih-oberammergau.de

Sportzentrale Papistock

Adresse: Bahnhofstraße 6a, 82487

Tel.: +49 8822 4178

www.sportzentrale-papistock.de

Tipp des Autors:

Nach der Tour wartet das Heißwasserbecken des Erlebnisbad WellenBerg in Oberammergau auf Ihren Besuch. Bei traumhafter Kulisse lässt es sich hier im 34Grad warmen Becken bestens entspannen.

Anfahrt:

A95, B23 über Ettal nach Oberammergau

Parken:

Parkplatz Eugen-Papst-Straße, Oberammergau

Öffentliche Verkehrsmittel:

Bushaltestelle: Ettaler Mühle (direkt beim Startpunkt)

9622 Oberammergau - Ettal - Graswang - Schloss Linderhof

Gäste der Ammergauer Alpen Region fahren mit der elektronischen Gästekarte bzw. der KönigsCard kostenlos mit Bus & Bahn.

Karte/Karten:


Kartenmaterial erhalten Sie im Onlineshop der Ammergauer Alpen GmbH unter www.ammergauer-alpen.de/onlineshop oder in den Tourist-Informationen vor Ort.

Weitere Infos / Links:

Prospektmaterial ansehen und/oder bestellen



Winterwanderung Sonnenweg - Blick auf den Scheinberg - © Thorsten Unsel, Birgit Pössinger



Winterwanderung Sonnenweg - Blick auf das Kloster Ettal - © Thorsten Unsel, Hanspeter Schöne



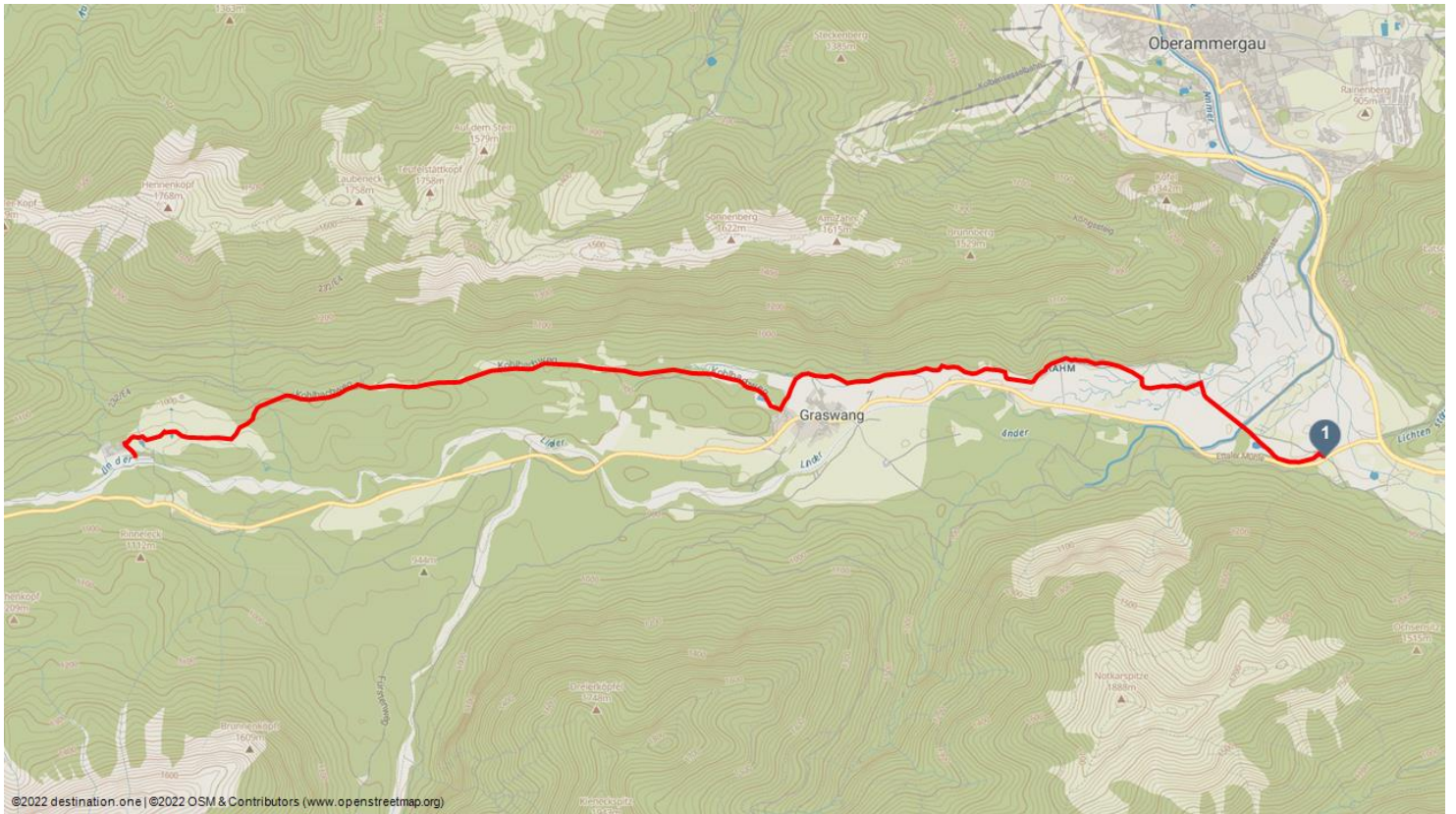
Winterwanderung Sonnenweg - Im Graswangtal - © Thorsten Unsel, Manfred Müller



Winterwanderung Sonnenweg - © Thorsten Unsel, Eberhard Starosczik



Winterwanderweg 1 Sonnenweg - © Arvis Robalds, Naturpark Ammergauer Alpen



©2022 destination.one | ©2022 OSM & Contributors (www.openstreetmap.org)