

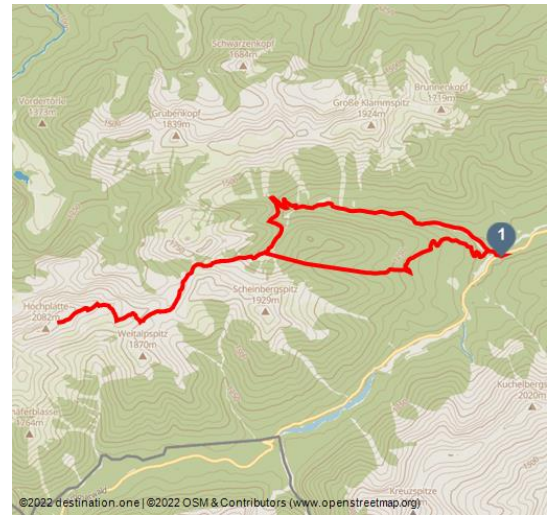


Skitour - Hochplatte

Skitouren



Hochplatte - Vorgipfel, 26.2.2017 - © Harald K., Community



Tourdaten:

schwer
Schwierigkeit

18,5 km
Distanz

6 h
Dauer

1367 m
Höhenmeter
(aufsteigend)

1369 m
Höhenmeter
(absteigend)

2059 m
Höchster Punkt

970 m
Niedrigster Punkt



Empfohlene Jahreszeiten:

JAN	FEB	MRZ	APR	MAI	JUN
JUL	AUG	SEP	OKT	NOV	DEZ

Anspruchsvolle Skitour im Graswangtal. Start ist am Scheinbergparkplatz.

Diese Skitour besticht durch seine **landschaftlichen Höhepunkte** und **Fernsichten**, ist zudem **lang**, sehr **abwechslungsreich** und hat eine **alpine Note** mit dem **spektakulärem Aufstieg am Gipfelgrat**.

Bei schlechten Bedingungen kann die Querung im Hasentalgraben sehr anspruchsvoll sein. Mit genussvollen Abfahrten kann die Tour aber nicht dienen, nur abschnittsweise erfreuen sehr schöne, kurze Hänge; dazwischen warten wieder Querfahrten auf Sie.

Bitte betreten oder befahren Sie die Winterschutzgebiete nicht!

Bewertungen:

★★★★★ Panorama
★★★★☆ Kondition

Adresse:

82488 Ettal

Autor:

Naturpark Ranger

Organisation:

Naturpark Ammergauer Alpen
<https://www.ammergauer-alpen.de/>



QR-Code scannen und diese Seite offline speichern, mit Freunden teilen und mehr.

<https://s.et4.de/6jV8c>

Merkmale:

Informationen

Gipfel, Rundweg

Startpunkt:

Parkplatz Scheinberg (Winter), Graswangtal (Ettal)

Zielpunkt:

Parkplatz Scheinberg (Winter), Graswangtal (Ettal)

Wegbeschreibung:

Zunächst laufen Sie auf der Forststraße **nach Westen ins Sägertal**. Am Talende geht es in zwei Serpentinaen etwas steiler bergauf. Gleich danach zweigt die Route zur Hochplatte links ab.

Den **Hasentalgraben** queren Sie nach Süden und laufen weiter in den **Lösertalgraben**. Sie steigen ins **Lösertaljoch** hinauf und fahren auf der Rückseite ins **Beinlandl** ab. Über das **Schlüssel** und den **Wilden Freithof** geht es an den **Ostgrat der Hochplatte** und über diesen, teils durch ein Drahtseil versichert, zum höchsten Punkt.

Die Abfahrt erfolgt wie der Anstieg. Alternativ kann ab der Ebene des Lösertalmösl zur Abfahrt des Scheinbergs aufgestiegen werden (ca. 100 Hm). Damit sparen Sie sich die Querung des Hasentalgrabens und dazu die weniger lohnende Strecke durch das Sägertal. Nach dem Anstieg erfolgt die weitere Abfahrt durch den Hundsfällgraben hinunter zum Ausgangspunkt.

Sicherheitshinweise:

Bitte beachten Sie **IMMER den Lawinenlagebericht**: www.lawinenwarndienst-bayern.de

Im Notfall verständigen Sie bitte die nächstgelegene Rettungsleitstelle. Unabhängig vom Standort erreichen Sie diese deutschlandweit unter der Telefonnummer 112.

Ausrüstung:

Mit der perfekten Ausrüstung wird Ihr persönlicher Wintertag im Naturpark Ammergauer Alpen unvergesslich. Das passende Winterequipment wie Grödeln (Spikes für Wanderschuhe), Wanderstöcke, Schneeschuhe, Schlitten oder Langlaufski können Sie je nach Angebot bei unseren Partnern ausleihen:

Quelle: destination.one

ID: t_100270802

Zuletzt geändert am 17.05.2023, 14:11

Tourist-Info Bad Bayersoien

Adresse: Dorfstr. 45 - 82435 Bad Bayersoien

Tel.: +49 8845 7030 620

Drahtesel Verleih Lukas Spindler/ Sporthaus Mühlstraßer

Adresse: Theaterstraße 2 - 82487 Oberammergau

Tel.: +49 172 7228493

www.sport-muehlstrasser.de

www.bikeverleih-oberammergau.de

Sportzentrale Papistock

Adresse: Bahnhofstraße 6a, 82487

Tel.: +49 8822 4178

www.sportzentrale-papistock.de

Anfahrt:

Über die A95 und B23 zwischen Ettal und Oberammergau in Richtung Reutte ins Graswangtal verlassen, an Schloss Linderhof vorbei kommt bald auf der rechten Seite ein großer Parkplatz. Der Start der Tour ist der gleiche wie zum Scheinberg.

Parken:

Parkplatz Sägertal (Winter), Graswangtal

Öffentliche Verkehrsmittel:

Bushaltestelle: Linderhof (20 Min. Fußweg zum Startpunkt)

9622 Oberammergau - Ettal - Linderhof

Gäste der Ammergauer Alpen Region fahren mit der elektronischen Gästekarte bzw. der KönigsCard kostenlos mit dem Bus und Bahn

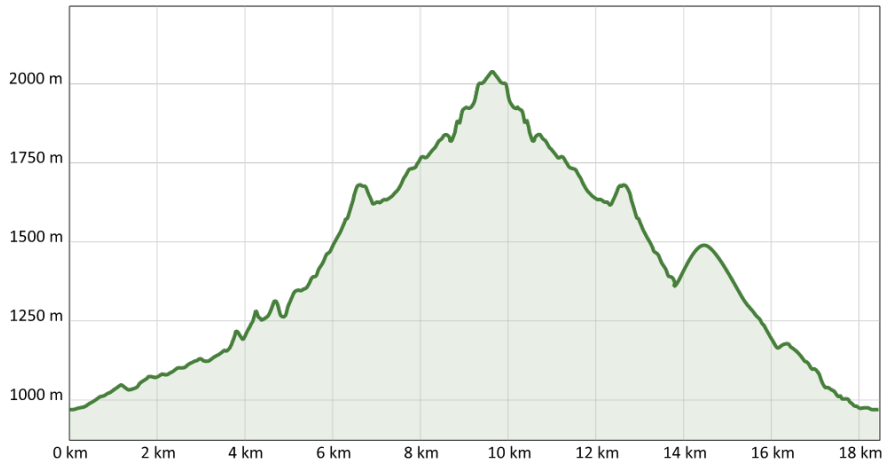
e-Car-Sharing im Naturpark Ammergauer Alpen

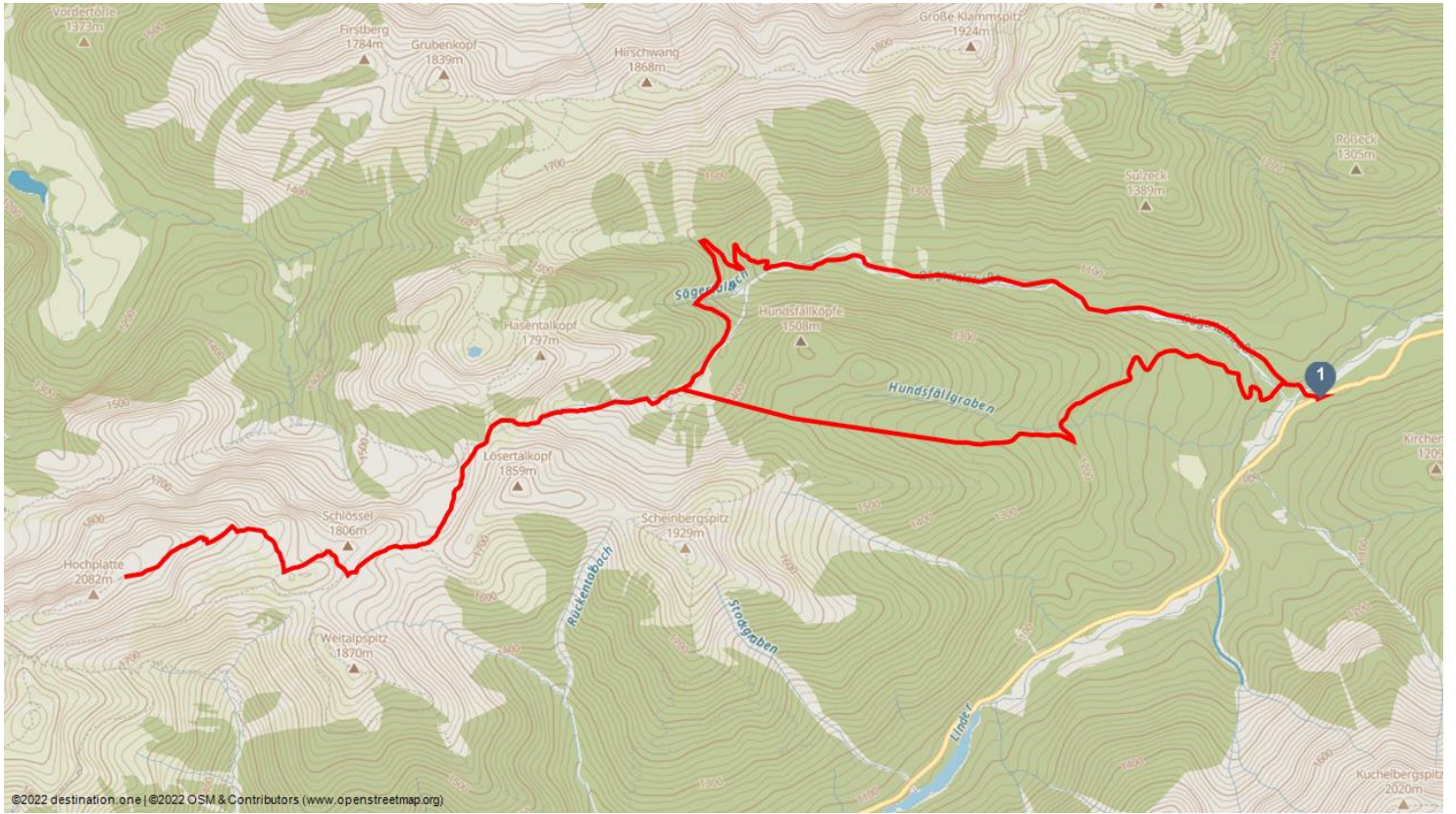
Karte/Karten:

Kartenmaterial erhalten Sie im Onlineshop der Ammergauer Alpen GmbH unter www.ammergauer-alpen.de/onlineshop oder in den Tourist-Informationen vor Ort.

Weitere Infos / Links:

Prospektmaterial ansehen und/oder bestellen





©2022 destination.one | ©2022 OSM & Contributors (www.openstreetmap.org)