

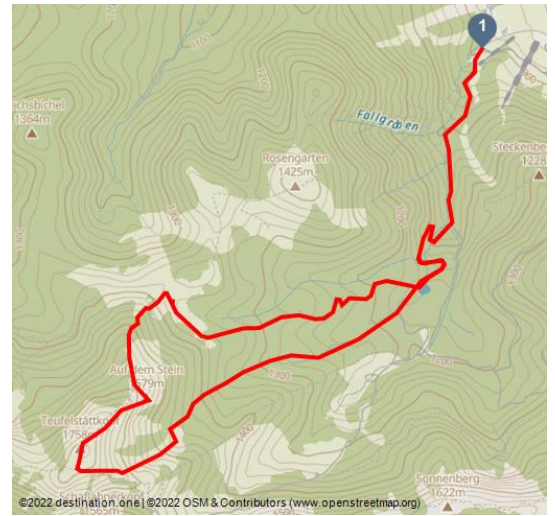


Skitour - Teufelstättkopf

Skitouren




Skitour Teufelstättkopf - © Thorsten Unseld, Bernd Ritschel





Tourdaten:



medium
Schwierigkeit


10,2 km
Distanz


3 h 30 min
Dauer


899 m
Höhenmeter
(aufsteigend)


899 m
Höhenmeter
(absteigend)


1730 m
Höchster Punkt


883 m
Niedrigster Punkt

Bewertungen:

★★★★☆ Panorama

★★☆☆☆ Kondition

Adresse:

82497 Unterammergau

Autor:

Naturpark Ranger

Organisation:

Naturpark Ammergauer Alpen
<https://www.ammergauer-alpen.de/>

Empfohlene Jahreszeiten:

JAN	FEB	MRZ	APR	MAI	JUN
JUL	AUG	SEP	OKT	NOV	DEZ

Schöne aussichtsreiche Tour mit Blick auf Starnberger See und Ammersee sowie ins Ammergebirge.

Der Hausberg der Unterammergauer lässt sich fast immer besteigen; die Hütte in Gifelnähe garantiert Bergwellness.

Dieser Tourenverlauf wurde im Rahmen des Projektes "Skibergsteigen umweltfreundlich" des **Deutschen Alpenvereins** im Jahr 2015 in **Zusammenarbeit mit lokalen Vertretern** (Forst, Jagd und Bauern) erstellt.



QR-Code scannen und diese Seite offline speichern, mit Freunden teilen und mehr.

<https://s.et4.de/LZB8c>

Quelle: destination.one

ID: t_100270803

Zuletzt geändert am 25.04.2024, 03:15

Bitte betreten oder befahren Sie die **Winterschutzgebiete** nicht!

Merkmale:

Informationen

Gipfel, Einkehrmöglichkeit, Rundweg

Startpunkt:

Parkplatz Pürschling, Unterammergau

Zielpunkt:

Parkplatz Pürschling, Unterammergau

Wegbeschreibung:

Beginn der Tour ist der **Wanderparkplatz am Steckenberg** in Unterammergau. Vom Parkplatz aus gehen Sie gemütlich über die **Forststrasse am Schleifmühlenbach** entlang **Richtung Pürschlingshaus/August Schuster Haus**.

An der ersten Kreuzung halten Sie sich rechts und laufen **über die Brücke** weiter auf der Forststraße. Bevor die Straße nach links abwärts in **Richtung Langes Thal** führt, verlassen Sie diese nach rechts. (Speichersee)

Durch Hochwald wandern Sie hinauf bis Sie das **freie Gelände bei der Kuhalm** erreichen. Hier wenden Sie links **nach Süden in Richtung Teufelstättkopf**. Über einen **steilen Kamm** erreichen Sie in vielen Spitzkehren den **freien Grat** und über diesen den **Gipfel** des Teufelstättkopfes.

Bei guten Verhältnissen und genügend Schnee können Sie die Abfahrt vom Skidepot direkt ins **Weißer Tal** starten. Weiter unten treffen Sie nach einem kurzen Stück entlang des **Kurztalgrabens** wieder auf die Aufstiegsspur und kehren über diese zum Ausgangspunkt zurück.

Sicherheitshinweise:

Bitte beachten Sie **IMMER den Lawinenlagebericht**: www.lawinenwarndienst-bayern.de

Im Notfall verständigen Sie bitte die nächstgelegene Rettungsleitstelle. Unabhängig vom Standort erreichen Sie diese deutschlandweit unter der Telefonnummer 112.

Ausrüstung:

Mit der perfekten Ausrüstung wird Ihr persönlicher Wintertag im Naturpark Ammergauer Alpen unvergesslich. Das passende Winterequipment wie Grödeln

(Spikes für Wanderschuhe), Wanderstöcke, Schneeschuhe, Schlitten oder Langlaufski können Sie je nach Angebot bei unseren Partnern ausleihen:

Tourist-Info Bad Bayersoien

Adresse: Dorfstr. 45 - 82435 Bad Bayersoien

Tel.: +49 8845 7030 620

Drahtesel Verleih Lukas Spindler/ Sporthaus Mühlstraßer

Adresse: Theaterstraße 2 - 82487 Oberammergau

Tel.: +49 172 7228493

www.sport-muehlstrasser.de

www.bikeverleih-oberammergau.de

Sportzentrale Papistock

Adresse: Bahnhofstraße 6a, 82487

Tel.: +49 8822 4178

www.sportzentrale-papistock.de

Anfahrt:

A95, B23 über Ettal, Oberammergau zum Steckenberg nach Unterammergau

Parken:

Parkplatz Pürschling, Unterammergau

großer Alternativparkplatz

Parkplatz Breitenau

Öffentliche Verkehrsmittel:

Bushaltestelle: Unterammergau Rathaus (Fußweg 20 Min bis zum Startpunkt)

9606 Garmisch-Partenkirchen - Oberammergau - Wieskirche - Füssen

Zughaltestelle: Bhf Unterammergau

Murnau - Oberammergau

Gäste der Ammergauer Alpen Region fahren mit der elektronischen Gästekarte bzw. der KönigsCard kostenlos mit dem Bus und Bahn

e-Car-Sharing im Naturpark Ammergauer Alpen

Karte/Karten:

Kartenmaterial erhalten Sie in den Tourist-Informationen vor Ort.

Weitere Infos / Links:

Prospektmaterial ansehen und/oder bestellen





Skitour Teufelstättkopf - © Thorsten Unseld, Bernd Ritschel

