

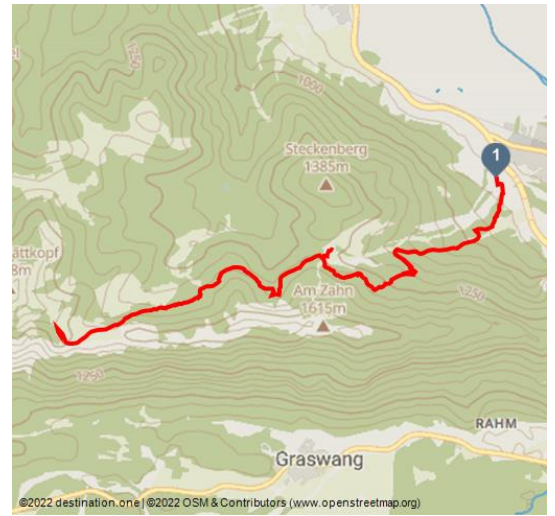


Bergtour - Pürschling von Oberammergau

Bergtour





Pürschling Blick Zugspitze - © Thorsten Unsel, Naturpark Ammergauer Alpen




Tourdaten:



medium
Schwierigkeit


14 km
Distanz


6 h 35 min
Dauer


856 m
Höhenmeter
(aufsteigend)


856 m
Höhenmeter
(absteigend)


1551 m
Höchster Punkt


865 m
Niedrigster Punkt

Empfohlene Jahreszeiten:

JAN	FEB	MRZ	APR	MAI	JUN
JUL	AUG	SEP	OKT	NOV	DEZ

Eine beliebte Bergwanderung auf den Pürschling von Oberammergau aus. Mehrere Einkehrmöglichkeiten

Von der Talstation von der **Kolbensesselbahn** in Oberammergau geht es gemütlich hoch auf den **Pürschling**. Einen Teil des Aufstieges und Abstieges kann man sich mit der **Sesselbahn** oder dem **Alpine Coaster** ersparen. Einkehrmöglichkeiten in der Kolbenalm, Kolbensattelhütte oder dem August-Schuster-Haus.

Merkmale: Informationen



Bewertungen:

- ★★★★☆ Panorama
- ★★☆☆☆ Kondition

Adresse:

82487 Oberammergau

Autor:

Naturpark Ranger

Gipfel, Einkehrmöglichkeit

Startpunkt:

Talstation Kolbensesselbahn, Oberammergau

Zielpunkt:

Talstation Kolbensesselbahn, Oberammergau

Wegbeschreibung:

Unsere Empfehlung:

Nie mehr verlaufen - Wir empfehlen die kostenlose App "Zugspitz Region" u. a. mit GPX-Tracks zu allen Touren in der Region

Sicherheitshinweise:

Im **Notfall** verständigen Sie bitte die nächstgelegene Rettungsleitstelle. Unabhängig vom Standort erreichen Sie diese deutschlandweit unter der **Telefonnummer 112**.

Ausrüstung:

Willkommen in der **Naturpark Teststüb**n! Bei uns kannst Du Wanderstöcke, Tagesrucksäcke, Kinderkraxen und Grödeln namhafter Hersteller ausgiebig testen, bevor Du Dich für einen Kauf entscheidest. Lass Dich von unserem Team beraten, um das bestmögliche Outdoor-Abenteuer zu erleben. Unsere **Naturpark Teststüb**n findest Du in den Touristinformationen **Bad Bayersoien** und **Bad Kohlgrub** und im **Drahtesel Verleih Lukas Spindler** in Oberammergau

Mehr Informationen: www.ammergauer-alpen.de/teststueb

Tipp des Autors:

Müde Wanderer fahren ab der Kolbensattelhütte mit dem **Alpine Coaster** ins Tal.

Anfahrt:

A95, B23 über Ettal nach Oberammergau

Parken:

Parkplatz Talstation Kolbensesselbahn

großer, kostenloser Alternativparkplatz

Parkplatz Süd/ Festplatz

Organisation:

Naturpark Ammergauer Alpen
<https://www.ammergauer-alpen.de/>



QR-Code scannen und diese Seite offline speichern, mit Freunden teilen und mehr.

<https://s.et4.de/wCgcd>

Quelle: destination.one

ID: t_100270862

Zuletzt geändert am 08.06.2023, 02:44

Öffentliche Verkehrsmittel:

Bushaltestelle: Oberammergau Bhf oder Eugen-Papst-Str.

9606 Garmisch-Partenkirchen - Oberammergau - Wieskirche - Füssen 9622
Oberammergau - Ettal - Linderhof (Schloss) Zughaltestelle: Bhf
Oberammergau Murnau - Oberammergau

Gäste der Ammergauer Alpen Region fahren mit der elektronischen Gästekarte bzw. der KönigsCard kostenlos mit dem Bus und Bahn

e-Car-Sharing im Naturpark Ammergauer Alpen

Literatur:

Wanderkarte Naturpark Ammergauer Alpen

Karte/Karten:

Kartenmaterial erhalten Sie im Onlineshop der Ammergauer Alpen oder in den Tourist-Informationen vor Ort.

Weitere Infos / Links:

Prospektmaterial ansehen und/oder bestellen



August-Schuster-Haus - © Erika Spengler, Zugspitz Region GmbH



Naturpark Ammergauer Alpen



AktivArena am Kolben - Kolbensesselbahn - © Thorsten Unsel, AktivArena am Kolben, Matthias Fend



Alpine Coaster - © Thorsten Unseld, AktivArena am Kolben CC Matthias Fend

