

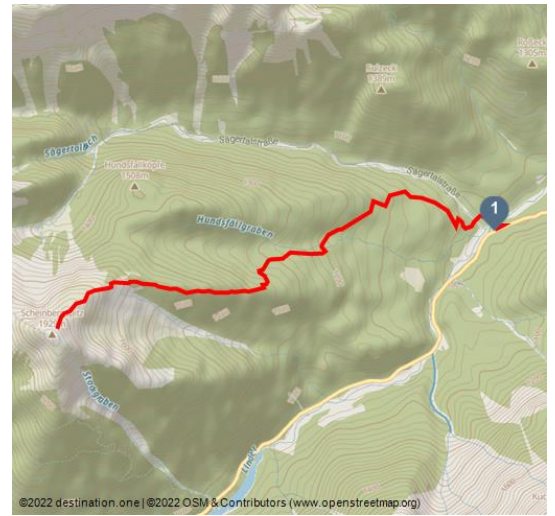


Schneeschuwwanderung - Scheinberg

Schneeschuh





Naturpark Ammergauer Alpen





Tourdaten:



medium
Schwierigkeit


9,6 km
Distanz


4 h 45 min
Dauer


907 m
Höhenmeter
(aufsteigend)


907 m
Höhenmeter
(absteigend)


1874 m
Höchster Punkt


970 m
Niedrigster Punkt



Empfohlene Jahreszeiten:

JAN	FEB	MRZ	APR	MAI	JUN
JUL	AUG	SEP	OKT	NOV	DEZ

Landschaftlich reizvolle Tor mit Blick ins Graswangtal

Vom DAV bestens markierte Routenführung für Aufstieg und Abfahrt. Meistens relativ geringe Lawinengefahr. Somit viel Tourenspaß mit toller Aussicht.

Dieser Tourenverlauf wurde im Rahmen des Projektes "Skibergsteigen umweltfreundlich" des Deutschen Alpenvereins in Zusammenarbeit mit lokalen Vertretern (Forst, Jagd und Bauern) erstellt.

Bitte betreten oder befahren Sie die Winterschutzgebiete nicht!

Bewertungen:

★★★★★ Panorama

★★☆☆☆ Kondition

Adresse:

82488 Ettal

Autor:

Naturpark Ammergauer Alpen

Organisation:

Naturpark Ammergauer Alpen
<https://www.ammergauer-alpen.de/>



QR-Code scannen und diese Seite offline speichern, mit Freunden teilen und mehr.

<https://s.et4.de/6Ftcd>

Merkmale:

Informationen

Gipfel, Barrierefrei

Startpunkt:

Parkplatz Scheinberg (Winter), Graswangtal

Zielpunkt:

Parkplatz Scheinberg (Winter), Graswangtal

Wegbeschreibung:

Auf der Forststraße laufen Sie über den Bach, danach müssen Sie gleich links abbiegen und der Straße bis hinter dem Hundsfällgraben folgen.

Hier steigen Sie rechts durch lichten Wald auf dem nördlichen Ostrücken des Scheinbergs auf, bis Sie zuletzt über freie Hänge von rechts her zum Gipfelaufbau und über Schrofen mit Drahtseilsicherungen zu Fuß zum Gipfel gelangen.

Sicherheitshinweise:

Bitte beachten Sie IMMER den Lawinenlagebericht: www.lawinenwarndienst-bayern.de

Im Notfall verständigen Sie bitte die nächstgelegene Rettungsleitstelle. Unabhängig vom Standort erreichen Sie diese deutschlandweit unter der Telefonnummer 112.

Ausrüstung:

Mit der perfekten Ausrüstung wird Ihr persönlicher **Wintertag im Naturpark Ammergauener Alpen** unvergesslich. Das passende Winterequipment wie Grödeln (Spikes für Wanderschuhe), Wanderstöcke, Schneeschuhe, Schlitten oder Langlaufski können Sie in unseren Verleihstationen ausleihen:

Tourist-Info Bad Bayersoien

Adresse: Dorfstr. 45 - 82435 Bad Bayersoien

Tel.: +49 8845 7030 620

Drahtesel Verleih Lukas Spindler/ Sporthaus Mühlstraße

Adresse: Theaterstraße 2 - 82487 Oberammergau

Tel.: +49 172 7228493

Quelle: destination.one

ID: t_100270925

Zuletzt geändert am 03.01.2023, 04:04

www.sport-muehlstrasser.de

www.bikeverleih-oberammergau.de

Sportzentrale Papistock

Adresse: Bahnhofstraße 6a, 82487

Tel.: +49 8822 4178

www.sportzentrale-papistock.de

Anfahrt:

Die B23 zwischen Oberammergau und Ettal in Richtung Reutte ins Graswangtal verlassen, an Schloss Linderhof vorbei kommt bald auf der rechten Seite ein großer Parkplatz.

Parken:

Parkplatz Sägertal (Winter), Graswangtal

Öffentliche Verkehrsmittel:

Bushaltestelle: Linderhof (20 Min Fußweg bis zum Startpunkt)9622
Oberammergau - Ettal - Linderhof

Gäste der Ammergauer Alpen Region fahren mit der elektronischen Gästekarte bzw. der KönigsCard kostenlos mit dem Bus und Bahn

e-Car-Sharing im Naturpark Ammergauer Alpen

Karte/Karten:

Wanderkarte Sommer/Winter Naturpark Ammergauer Alpen erhältlich im Onlineshop:

<https://ammergauer-alpen.shop/>

Weitere Infos / Links:

Prospektmaterial ansehen und/oder bestellen



Stopp Schild Scheinberg - © Naturpark Ammergauer Alpen



Scheinbergspitze - Scheinberg vom Graswangtal
- © Thorsten Unseld, Hanspeter Schöne



Tour Scheinberg - © Naturpark Ammergauer Alpen



Spuren im Schnee Scheinberg - © Naturpark Ammergauer Alpen

