

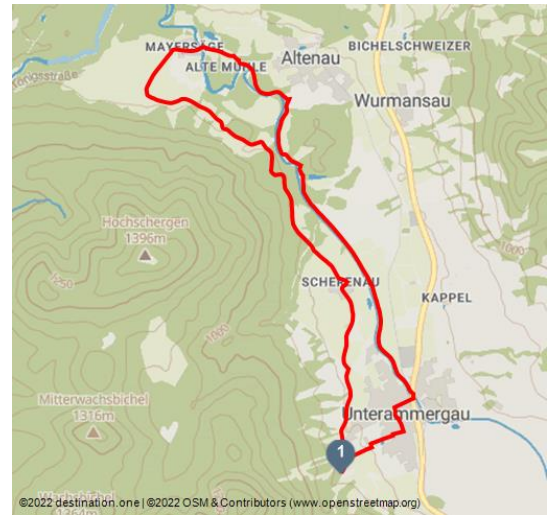


Rundwanderung Ammerschleife Unterammergau

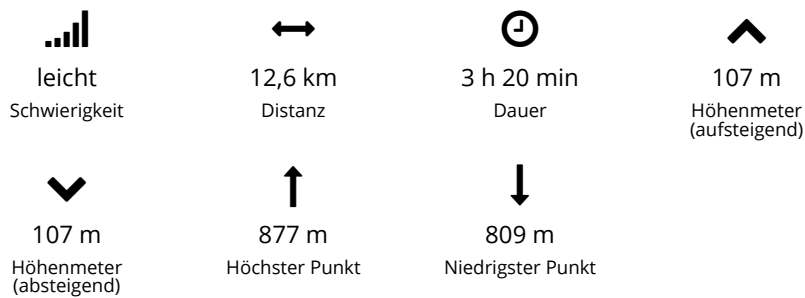
Wanderung



Wanderung-Unterammergau-Altenau-Unternogg - © Thorsten Unsel, www.farbwerk.net



Tourdaten:



Empfohlene Jahreszeiten:

JAN	FEB	MRZ	APR	MAI	JUN
JUL	AUG	SEP	OKT	NOV	DEZ

Eine Rundwanderung von Unterammergau über Scherenau bis zur Mayersäge und zurück entlang der Ammer mit abwechslungsreicher Wegführung. Ein besonderes Highlight sind die Ammerschleifen bei Altenau.

Merkmale:

Informationen

Familienfreundlich, Rundweg

Startpunkt:

Bewertungen:

★★★★☆ Panorama

Adresse:

82497 Unterammergau

Autor:

Naturpark Ranger

Organisation:

Naturpark Ammergauer Alpen
<https://www.ammergauer-alpen.de/>

Wanderparkplatz Pürschling, Unterammergau

Zielpunkt:

Wanderparkplatz Pürschling, Unterammergau

Sicherheitshinweise:

Im **Notfall** verständigen Sie bitte die nächstgelegene Rettungsleitstelle. Unabhängig vom Standort erreichen Sie diese deutschlandweit unter der **Telefonnummer 112**.

Ausrüstung:

Willkommen in der **Naturpark Teststüb**! Bei uns kannst Du Wanderstöcke, Tagesrucksäcke, Kinderkraxen und Grödeln namhafter Hersteller ausgiebig testen, bevor Du Dich für einen Kauf entscheidest. Lass Dich von unserem Team beraten, um das bestmögliche Outdoor-Abenteuer zu erleben. Unsere **Naturpark Teststüb** findest Du in den Touristinformationen **Bad Bayersoien** und **Bad Kohlgrub** und im **Drahtesel Verleih Lukas Spindler** in Oberammergau

Mehr Informationen: www.ammergauer-alpen.de/teststueb

Weitere Infos / Links:

Prospektmaterial ansehen und/oder bestellen



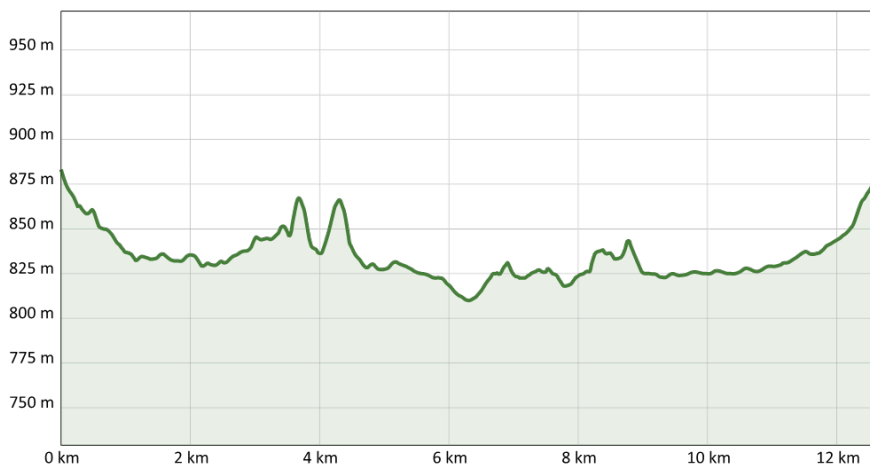
QR-Code scannen und diese Seite offline speichern, mit Freunden teilen und mehr.

<https://s.et4.de/JbF8c>

Quelle: destination.one

ID: t_100270933

Zuletzt geändert am 02.08.2023, 07:23





Wanderung Unterammergau - Altenau - Unternogg - Blick auf Altenau - © Thorsten Unseld, Hanspeter Schöne

