

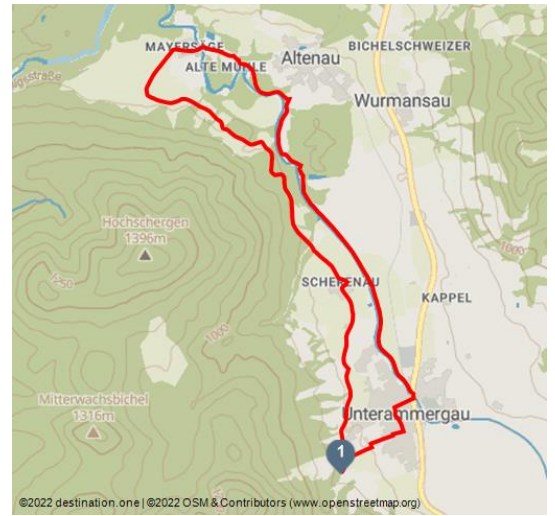


# Rundwanderung Ammerschleife Unterammergau

Wanderung




Wanderung-Unterammergau-Altenau-Unternogg - © Thorsten Unsel, www.farbwerk.net



## Tourdaten:


  
leicht  
Schwierigkeit

  
12,6 km  
Distanz

  
3 h 20 min  
Dauer

  
107 m  
Höhenmeter  
(aufsteigend)

  
107 m  
Höhenmeter  
(absteigend)

  
877 m  
Höchster Punkt

  
809 m  
Niedrigster Punkt

## Bewertungen:

★★★★☆ Panorama

## Adresse:

82497 Unterammergau

## Autor:

Naturpark Ranger

## Organisation:

Naturpark Ammergauer Alpen  
<https://www.ammergauer-alpen.de/>

## Empfohlene Jahreszeiten:

|     |     |     |     |     |     |
|-----|-----|-----|-----|-----|-----|
| JAN | FEB | MRZ | APR | MAI | JUN |
| JUL | AUG | SEP | OKT | NOV | DEZ |

Eine Rundwanderung von Unterammergau über Scherenau bis zur Mayersäge und zurück entlang der Ammer mit abwechslungsreicher Wegführung. Ein besonderes Highlight sind die Ammerschleifen bei Altenau.

## Merkmale:

### Informationen

Familienfreundlich, Rundweg

## Startpunkt:



QR-Code scannen und diese Seite offline speichern, mit Freunden teilen und mehr.

<https://s.et4.de/dtz8c>

Quelle: destination.one

ID: t\_100270933

Zuletzt geändert am 24.03.2024, 02:17

Wanderparkplatz Pürschling, Unterammergau

### Zielpunkt:

Wanderparkplatz Pürschling, Unterammergau

### Sicherheitshinweise:

Im **Notfall** verständigen Sie bitte die nächstgelegene Rettungsleitstelle. Unabhängig vom Standort erreichen Sie diese deutschlandweit unter der **Telefonnummer 112**.

### Ausrüstung:

Willkommen in der **Naturpark Teststüb**! Bei uns kannst Du Wanderstöcke, Tagesrucksäcke, Kinderkraxen und Grödeln namhafter Hersteller ausgiebig testen, bevor Du Dich für einen Kauf entscheidest. Lass Dich von unserem Team beraten, um das bestmögliche Outdoor-Abenteuer zu erleben. Unsere **Naturpark Teststüb** findest Du in den Touristinformationen **Bad Bayersoien** und **Bad Kohlgrub** und im **Drahtesel Verleih Lukas Spindler** in Oberammergau.

Mehr Informationen: [www.ammergauer-alpen.de/teststueb](http://www.ammergauer-alpen.de/teststueb)

### Öffentliche Verkehrsmittel:

Bushaltestelle: Dorfstraße Unterammergau (20 Min. Fußweg bis zum Ausgangspunkt)

9606 Garmisch-Partenkirchen – Oberammergau – Wieskirche – Füssen

Folgen Sie der Dorfstraße in südwestlicher Richtung, bis diese in den Klammweg übergeht. Folgen Sie dem Weg bis zur Kreuzung und biegen dort rechts ab.

Gehen Sie bis zum Ende dieser Straße und biegen Sie links und danha wieder direkt rechts ab. Sie passieren das Kneipptrittbecken Unterammergau. Gehen Sie anschließen über in die Pürschlingstraße und folgen Sie dieser in Richtung Süden bis Sie auf den Pürschling Wanderparkplatz stoßen. Hier beginnt Ihre Tour/Wanderung.

Zughaltestelle: Unterammergau Bahnhof

Murnau - Bad Kohlgrub - Oberammergau

Verlassen Sie den Bahnhof und überqueren Sie an der Ampel die Hauptstraße/ Bundesstraße. Laufen Sie die Straße in Richtung Süden entlang und biegen dann in die Dorfstraße ein. Folgen Sie der Dorfstraße in südwestlicher Richtung, bis diese in den Klammweg übergeht. Folgen Sie dem Weg bis zur Kreuzung und biegen dort rechts ab. Gehen Sie bis zum Ende dieser Straße und biegen Sie links und danach wieder direkt rechts ab. Sie passieren das Kneipptrittbecken Unterammergau. Gehen Sie anschließen über in die Pürschlingstraße und folgen Sie dieser in Richtung Süden bis Sie auf den Pürschling Wanderparkplatz stoßen. Hier beginnt Ihre Tour/Wanderung.

Gäste der Ammergauer Alpen Region fahren mit der elektronischen Gästekarte bzw. der KönigsCard kostenlos mit Bus & Bahn.

### Weitere Infos / Links:

Prospektmaterial ansehen und/oder bestellen





Wanderung Unterammeggau - Altenau - Unternogg - Blick auf Altenau - © Thorsten Unseld, Hanspeter Schöne

