

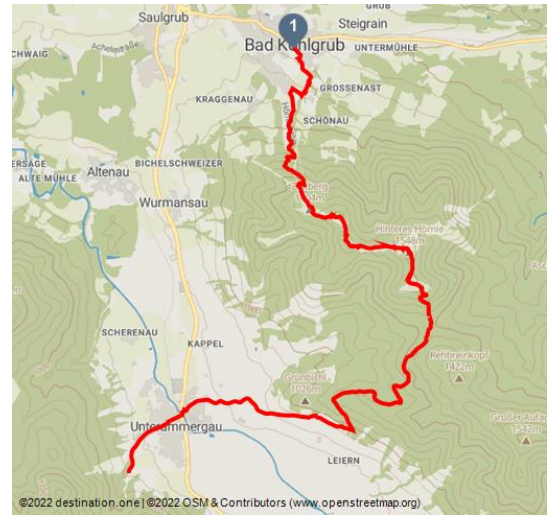


Überschreitung - Bad Kohlgrub - Hörnle - Unterammergau

Bergtour



Wanderer Hinteres Hörnle Richtung Stierkopf - © Anton Brey, Ammergauer Alpen GmbH



Tourdaten:

medium
Schwierigkeit

14,4 km
Distanz

5 h 17 min
Dauer

928 m
Höhenmeter
(aufsteigend)

870 m
Höhenmeter
(absteigend)

1544 m
Höchster Punkt

823 m
Niedrigster Punkt

Bewertungen:

★★★★★ Panorama

★★★★☆ Kondition

Adresse:

82433 Bad Kohlgrub

Autor:

Naturpark Ranger

Organisation:

Naturpark Ammergauer Alpen
<https://www.ammergauer-alpen.de/>

Empfohlene Jahreszeiten:

JAN	FEB	MRZ	APR	MAI	JUN
JUL	AUG	SEP	OKT	NOV	DEZ

Eine vergleichsweise leichte Überschreitung von Bad Kohlgrub über die Hörnle Gipfel und dem Stierkopf zum Wetzsteindorf Unterammergau. Unterwegs mehrere Einkehrmöglichkeiten.



QR-Code scannen und diese Seite offline speichern, mit Freunden teilen und mehr.

<https://s.et4.de/jpj8c>

Merkmale:

Informationen

Einkehrmöglichkeit

Startpunkt:

Quelle: destination.one

ID: t_100270940

Zuletzt geändert am 04.05.2024, 01:13

Kur- und Touristinformation Bad Kohlgrub oder Talstation Hörnle Schwebbahn

Zielpunkt:

Parkplatz Pürschling Unterammergau

Sicherheitshinweise:

Im Notfall verständigen Sie bitte die nächstgelegene Rettungsleitstelle. Unabhängig vom Standort erreichen Sie diese deutschlandweit unter der Telefonnummer **112**.

Ausrüstung:

Willkommen in der **Naturpark Teststüb**! Bei uns kannst Du Wanderstöcke, Tagesrucksäcke, Kinderkraxen und Grödeln namhafter Hersteller ausgiebig testen, bevor Du Dich für einen Kauf entscheidest. Lass Dich von unserem Team beraten, um das bestmögliche Outdoor-Abenteuer zu erleben. Unsere **Naturpark Teststüb** findest Du in den Touristinformationen **Bad Bayersoien** und **Bad Kohlgrub** und im **Drahtesel Verleih Lukas Spindler** in Oberammergau

Mehr Informationen: www.ammergauer-alpen.de/teststueb

Anfahrt:

A95, über Murnau (St2062) nach Bad Kohlgrub

Parken:

Parkplatz Erlestraße (P1) kostenfrei

Parkplatz Ortszentrum (P3), Bad Kohlgrub Parkdauer max. 90min

Parken Zielort Unterammergau

Parkplatz Pürschling, Unterammergau kostenpflichtig

Öffentliche Verkehrsmittel:

Bushaltestelle: Erlestraße (5 Min. Fußweg bis zum Ausgangspunkt)

9606 Garmisch-Partenkirchen – Oberammergau – Wieskirche - Füssen

Verlassen Sie den Parkplatz und folgen Sie der Straße in Richtung Südwesten bis Sie auf die Hauptstraße treffen. Biegen Sie nach links ab und folgen Sie dieser bis zum Hauptplatz. Gehen Sie von dort in den Lüßweg, wo die Tour beginnt.

Zughaltestelle: Bad Kohlgrub Bahnhof


Murnau - Bad Kohlgrub - Oberammergau

Verlassen Sie den Bahnhof und folgen Sie der Bahnhofstraße in Richtung Südwesten. An der Hauptstraße angekommen (Murnauer Straße) folgen Sie dieser in Richtung Westen/Ortsmitte. Nach etwa 400 Metern biegen Sie links ab in die Lüßweg (Haus des Gastes), dort beginnt die Wanderung.

Gäste der Ammergauer Alpen Region fahren mit der elektronischen Gästekarte bzw. der KönigsCard kostenlos mit Bus & Bahn.

Weitere Infos / Links:

Prospektmaterial ansehen und/oder bestellen




Blick vom hinteren Hörnlegipfel auf den Stierkopf - © Ammergauer Alpen GmbH

Stopp!
von Abend- bis Morgendämmerung

Der Rothirsch
Das Rotwild ist eigentlich eine Tierart, die im Offenland lebt. Die häufig im Rudel vorkommenden Tiere reagieren sehr empfindlich auf Störungen durch den Menschen. Tagsüber halten sie sich deshalb meist gut versteckt in den Bergwäldern auf. Ihre Hauptnahrung sind Gehörnte Weidenblätter.

Zum Schutz der Wildtiere dieses Gebiet zwischen:
Apr. – Sept.: 19.00 – 8.00 Uhr
Okt. – Mrz.: 17.00 – 8.30 Uhr
bitte nicht betreten.

Schild Abend- und Morgendämmerung - © Arvis Robalds, Naturpark Ammergauer Alpen



Hörnle-Alm - © Anton Brey, Ammergauer Alpen GmbH



Hinteres Hörnle - © Anton Brey, Ammergauer Alpen GmbH



Mittleres Hörnle - © Anton Brey, Ammergauer Alpen GmbH



Mittleres Hörnle - © Thorsten Unseld, Matthias Fend

