

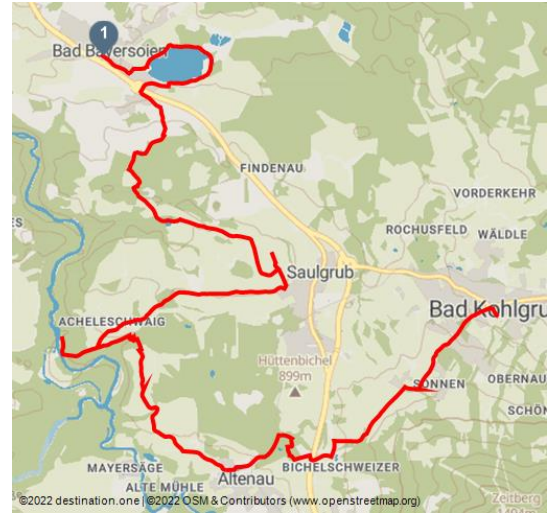


Wanderung - Gemütliche Voralpenwanderung

Wanderung





Gemütliche Voralpenwanderung - Ammerdurchbruch - © Thorsten Unsel, Daniela Blöching




Tourdaten:


 leicht
Schwierigkeit


 17,6 km
Distanz

 4 h 50 min
Dauer

 327 m
Höhenmeter
(aufsteigend)

 308 m
Höhenmeter
(absteigend)

 933 m
Höchster Punkt

 785 m
Niedrigster Punkt

Bewertungen:

★★★★☆ Panorama

☆☆☆☆☆ Kondition

Adresse:

82435 Bad Bayersoien

Autor:

Naturpark Ranger

Organisation:

Naturpark Ammergauer Alpen
<https://www.ammergauer-alpen.de/>

Empfohlene Jahreszeiten:

JAN	FEB	MRZ	APR	MAI	JUN
JUL	AUG	SEP	OKT	NOV	DEZ

Gemütliche aber lange Talwanderung von Bad Bayersoien zur Scheibum und weiter nach Bad Kohlgrub.

Nicht immer muss es weit sein oder hoch hinauf gehen. Auf der knapp 20 Kilometer langen **Wanderung durch Weideflächen** und **Hochmoore** stehen die **Erholung und das Genießen im Vordergrund**. Eine typische Wanderung im bayerischen Voralpenland mit all ihren Vorzügen und Freuden. Ausgangspunkt der Genusswanderung ist Bad Bayersoien am Soier See.



QR-Code scannen und diese Seite offline speichern, mit Freunden teilen und mehr.

<https://s.et4.de/wlz8c>

Quelle: destination.one

ID: t_100270944

Zuletzt geändert am 18.05.2024, 01:29

Merkmale: Informationen

Kinderwagentauglich, Einkehrmöglichkeit

Startpunkt:

Tourist-Info, Bad Bayersoien

Zielpunkt:

Tourist-Info, Bad Kohlgrub

Wegbeschreibung:

Das ländliche Dorfbild mit schönen, blumengeschmückten Bauernhöfen, urgemütlichen Gasthäusern und einer Barockkirche entspricht ganz und gar der Vorstellung von **oberbayerischer Idylle**.

Kinder finden **besonderen Spaß am Barfuß-Parcour rund um den Soier See**. Hier dürfen Kinder, aber natürlich auch Erwachsene Natur erleben, **barfuß durchs Gras** rennen, über **Steine balancieren, im Naturmoor waten** und vieles mehr.

Unter der Bundesstraße hindurch und durch eine wunderbar stille und verträumte Landschaft wandern Sie vorbei am **Böhmerweiher** und dann über den **Saulgruber Höhenweg** hinüber zur **Fatimakapelle**. Die kleine weißgetünchte Kapelle auf einem Moränenhügel oberhalb von Saulgrub ist ein herrlicher **Rastplatz mit großartigem Panorama** und einer Ruhe, wie man sie nur selten findet.

Weiter laufen Sie über den **Wetzsteinrücken** und hinab zum **Weiler Achele**. Bevor Sie weiter nach Altenau gehen, ist ein kleiner Abstecher zur **Scheibum**, einem beeindruckenden Felsdurchbruch der Ammer fast Pflicht. Schon bevor Sie nach rechts zur Scheibum abbiegen, sehen Sie am gegenüberliegenden Flussufer das **Kraftwerk Kammerl**, ein altes Laufwasserkraftwerk zur Erzeugung von Bahnstrom.

Sie gehen zurück nach Achele und folgen bald danach rechts dem Weg ins Gschwender Filz, einem **weitläufigen Hochmoor**, das mit einem bezaubernden Farbenspiel fasziniert. Jeder Schritt ist ein Genuss, wenn die Sonne die zarten Birkenblätter zum Leuchten bringt und noch Tau vom Morgen in den Gräsern glitzert.

An der Unternoggstraße angekommen halten Sie sich links und durchwandern den Ort. Nach der **Unterführung (Bundesbahn)** biegen Sie links ab und wandern am Friedhof vorbei immer weiter, bis Sie die Bundesstraße beim Sportplatz erreicht haben. Diese können Sie unterqueren und gehen weiter bis zur nächsten Straße. Dort halten Sie sich links.

Am Aura Hotel links vorbei schlendern Sie **weiter in Richtung Bad Kohlgrub**, wo im Herbst die Wiesen über und über mit violetten Herbstzeitlosen bewachsen sind.

Sicherheitshinweise:

Im **Notfall** verständigen Sie bitte die nächstgelegene Rettungsleitstelle. Unabhängig vom Standort erreichen Sie diese deutschlandweit unter der **Telefonnummer 112**.

Ausrüstung:

Willkommen in der **Naturpark Teststüb**! Bei uns kannst Du Wanderstöcke, Tagesrucksäcke, Kinderkraxen und Grödeln namhafter Hersteller ausgiebig testen, bevor Du Dich für einen Kauf entscheidest. Lass Dich von unserem Team beraten, um das bestmögliche Outdoor-Abenteuer zu erleben. Unsere **Naturpark Teststüb** findest Du in den Touristinformationen **Bad Bayersoien** und **Bad Kohlgrub** und im **Drahtesel Verleih Lukas Spindler** in Oberammergau.

Mehr Informationen: www.ammergauer-alpen.de/teststueb

Tipps des Autors:

Insbesondere an den Wochenenden in den Sommermonaten lohnt eine Rast im **gemütlichen Biergarten vom Wirtshaus Acheleschwaig**, das mit kühlen Getränken auf Sie wartet.

Das Wirtshaus hat Freitags bis Montags geöffnet.

Besichtigen Sie die kleine Kapelle am Wirtshaus. Diese wurde von Herrn Fischer 2012 errichtet und ist den "14 Nothelfern" geweiht.

Anfahrt:

A95, Murnau St 2062 über Bad Kohlgrub nach Bad Bayersoien

Parken:

Parkplatz in der Brandstatt, Bad Bayersoien

Öffentliche Verkehrsmittel:

Bushaltestelle: Bad Bayersoien Gasthof Weißes Roß

9606 Garmisch-Partenkirchen - Oberammergau - Wieskirche - Füssen


Gäste der Ammergauer Alpen Region fahren mit der elektronischen Gästekarte bzw. der KönigsCard kostenlos mit dem Bus und der Bahn.

Karte/Karten:


Kartenmaterial erhalten Sie in den Tourist-Informationen vor Ort.

Weitere Infos / Links:

Prospektmaterial ansehen und/oder bestellen



Wanderung - Gemütliche Voralpenwanderung - © Thorsten Unsel, Nicole Richter



Wanderung - Gemütliche Voralpenwanderung - © Thorsten Unsel, Thorsten Unsel

