

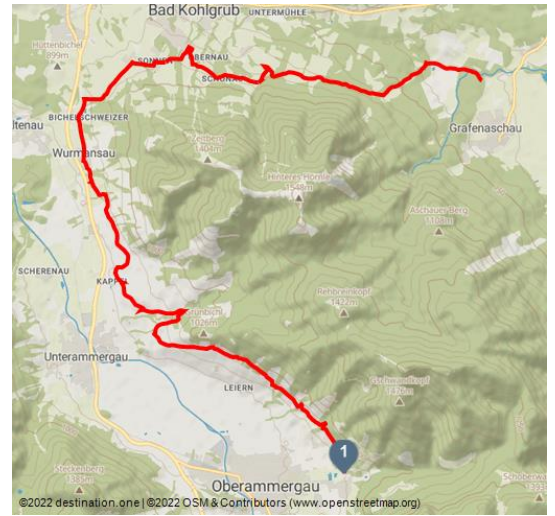


Wanderung - Ammergauer Wiesmahdweg

Wanderung




Wanderung - Ammergauer Wiesmahdweg - © Thorsten Unseid, Matthias Neubauer





Tourdaten:



leicht
Schwierigkeit


18,1 km
Distanz


5 h 10 min
Dauer


243 m
Höhenmeter
(aufsteigend)


464 m
Höhenmeter
(absteigend)


973 m
Höchster Punkt


657 m
Niedrigster Punkt



Empfohlene Jahreszeiten:

JAN	FEB	MRZ	APR	MAI	JUN
JUL	AUG	SEP	OKT	NOV	DEZ

Gemütliche Wanderung von Oberammergau nach Bad Kohlgrub durch die sonnigen Wiesmahdhänge.

Diese Wanderung kann in beide Richtungen begangen werden oder auch als Teilstücke zwischen Oberammergau/Unterammergau/Wurmansau/Bad Kohlgrub/Grafenast

Als Altherrenweg ist der Wanderweg auf der Sonnenseite des Ammertals schon lange bekannt und beliebt. Seine Fortsetzung bei Unterammergau ermöglicht eine durchgehende Wanderung zwischen Oberammergau über Bad Kohlgrub nach Grafenast durch die **Wiesen** und **Weiden zu Füßen von Aufacker und Hörnle**.

Der Wanderweg beginnt am **Wellenberg in Oberammergau** und ist durchgehend markiert bis zum **Parkplatz Lindenbach in Grafenast**.

Bewertungen:

★★★★☆ Panorama

★☆☆☆☆ Kondition

Adresse:

82487 Oberammergau

Autor:

Naturpark Ammergauer Alpen

Organisation:

Naturpark Ammergauer Alpen
<https://www.ammergauer-alpen.de/>



QR-Code scannen und diese Seite offline speichern, mit Freunden teilen und mehr.

<https://s.et4.de/wM17c>

Merkmale:

Informationen

Kulturell interessant, Einkehrmöglichkeit, Barrierefrei

Startpunkt:

Erlebnisbad WellenBerg, Oberammergau

Zielpunkt:

Parkplatz Lindenbach in Grafenaschau

Wegbeschreibung:

Der "Ammergauer Wiesmahdweg" verläuft in stets leicht erhöhter Lage über dem breiten Hochtal der Ammer. Herrliche Ausblicke auf die gegenüberliegenden Bergspitzen am Sonnenberg sind da garantiert.

Start ist am Erlebnisbad "WellenBerg" in Oberammergau. Wer die Wanderung mit einem **erfrischenden Bad** beschließen will, wandert in umgekehrter Richtung.

Zu Beginn folgt die Wanderung dem "Altherrenweg", auf- und abwärts durch Wiesen und am Waldrand entlang zum aussichtsreich gelegenen **Berggasthof Romanshöhe**.

Von hier laufen Sie unterhalb des Grünbichels weiter in Richtung Unterammergau. Nach ca. 2 km biegen Sie rechts ab in Richtung Hörnle.

Achtung, kurz darauf heißt es, den Abzweig in einen Waldweg links nicht zu verpassen! Ein Stück führt dieser an der "Engen Laine" entlang und quert den vom Hörnle hinabstreichenden Bachgraben über eine Brücke. Links haltend setzen Sie die Tour auf dem geteerten "Schaffer-Seppl-Rundweg" fort.

Rund 300 Meter später zweigen Sie nach einem Wegekreuz scharf rechts und bewältigen einen kurzen Anstieg zur **Wallfahrtskirche Kappel** hinauf. Die kleine Kirche ist ein guter **Platz zum Verschnaufen** und für eine **herrliche Aussicht**.

Nach der "Kappel" ist **Wurmansau** das nächste Ziel. Kurz führt der Wiesmahdweg durch blühende Wiesen, dann auf einem bequemen Kiessträßchen in den **idyllischen Saulgruber Ortsteil** hinein.

Die **Geschichte** des Dörfchens mit 200 Einwohner reicht bis in die **Römerzeit** zurück. Eine Trasse der "**Via Claudia**" führte von Tirol kommend durch das Ammertal in Richtung Augsburg. Über eben diese "Alten Römerstraße" erreichen Sie bald darauf das Aura-Hotel, ein anerkanntes Sanatorium für Blinde und Sehbehinderte. Hier biegen Sie rechts ab und wandern über die Enzianwiese und an der Votivbuche vorbei nach Kraggenau.

Quelle: destination.one

ID: t_100270946

Zuletzt geändert am 12.02.2023, 04:32

Über die Weiler **Sonnen** erreichen Sie die Talstation der **Hörnle Schwebbahn** in Bad Kohlgrub. Ab hier können Sie entscheiden, ob sie mit dem Zug wieder zurück (für Übernachtungsgäste des Naturparks kostenlos) nach Oberammergau fahren wollen. Die Verlängerung des Wiesmahdweges von Bad Kohlgrub bis Grafenaschau über Schönau ist auch sehr zu empfehlen. Hier wandern sie an dem sehr schön eingerichteten **Wiesmahdstadl** vorbei.

Sicherheitshinweise:

Im Notfall verständigen Sie bitte die nächstgelegene Rettungsleitstelle. Unabhängig vom Standort erreichen Sie diese deutschlandweit unter der Telefonnummer 112.

Ausrüstung:

Mit der passenden Ausrüstung wird Ihr persönlicher Wandertag im Naturpark Ammergauer Alpen unvergesslich. Das passende Equipment dazu wie Wanderstöcke, Rucksäcke, Kindertrage, Grödeln oder sogar Klettersteig-Set können Sie je nach Angebot bei unseren Partnern ausleihen:

Tourist-Info Bad Bayersoien

Adresse: Dorfstr. 45 - 82435 Bad Bayersoien

Tel.: +49 8845 7030 620

Drahtesel Verleih Lukas Spindler/ Sporthaus Mühlstraßer

Adresse: Theaterstraße 2 - 82487 Oberammergau

Tel.: +49 172 7228493

www.sport-muehlstrasser.de/

www.bikeverleih-oberammergau.de

Sportzentrale Papistock

Adresse: Bahnhofstraße 6a, 82487

Tel.: +49 8822 4178

www.sportzentrale-papistock.de

Tipp des Autors:

Entlang des Wiesmahdweges gibt es mehrere Einkehrmöglichkeiten wie z.B. der **Berggasthof Romanshöhe** bei Oberammergau, der **Ammertaler Hof** in Wurmansau oder die **Guggenberg Alm** in Bad Kohlgrub.

Anfahrt:

A95, B23 über Ettal nach Oberammergau

Parken:

Parkplatz Wellenberg, Oberammergau

großer, kostenloser Alternativparkplatz

Parkplatz Süd/ Festplatz

in Grafenaschau

Parkplatz Lindenbach

Öffentliche Verkehrsmittel:

Bushaltestelle: Oberammergau Bhf oder Eugen-Papst-Str.

9606 Garmisch-Partenkirchen - Oberammergau - Wieskirche - Füssen

9622 Oberammergau - Ettal - Linderhof (Schloss)

Zughaltestelle: Bhf Oberammergau bzw. Bhf Bad Kohlgrub

Murnau - Oberammergau

Gäste des Naturparks Ammergauer Alpen fahren mit der elektronischen Gästekarte bzw. der KönigsCard kostenlos mit dem Bus.

Literatur:

Wanderkarte Naturpark Ammergauer alpen im Online-Shop erhältlich:

ONLINE-SHOP NATURPARK AMMERGAUER ALPEN

Karte/Karten:


Kartenmaterial erhalten Sie im Onlineshop der Ammergauer Alpen oder in den Tourist-Informationen vor Ort.

Weitere Infos / Links:


Prospektmaterial ansehen und/oder bestellen



Thorsten Unseld, Stephan de Paly



Wanderung Ammergau Wiesmahdweg
- © Thorsten Unseld, Nicole Richter



Wanderung Ammergau Wiesmahdweg
- © Thorsten Unseld, Nicole Richter

