

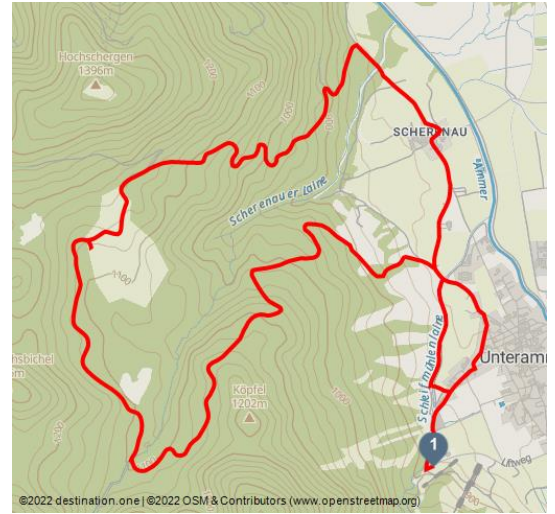


Mountainbiketour - Waldalm Runde

Mountainbiken





Mountainbiketour - Waldalm Runde - © Thorsten Unsel, Naturpark Ammergauer Alpen




Tourdaten:



medium
Schwierigkeit


13,1 km
Distanz


2 h
Dauer


447 m
Höhenmeter
(aufsteigend)


447 m
Höhenmeter
(absteigend)


1168 m
Höchster Punkt


829 m
Niedrigster Punkt



Empfohlene Jahreszeiten:

JAN	FEB	MRZ	APR	MAI	JUN
JUL	AUG	SEP	OKT	NOV	DEZ

Bewertungen:

★★★★☆ Panorama

★★★☆☆ Kondition

Merkmale:

Informationen

Einkehrmöglichkeit, Rundweg

Startpunkt:

Parkplatz Pürschling, Unterammergau

Zielpunkt:

Adresse:

82497 Unterammergau

Autor:

Naturpark Ranger

Organisation:

Naturpark Ammergauer Alpen
<https://www.ammergauer-alpen.de/>

Parkplatz Pürschling, Unterammergau

Wegbeschreibung:

Bitte beachten Sie, dass diese Tour vor Ort nicht ausgeschildert ist.



QR-Code scannen und diese Seite offline speichern, mit Freunden teilen und mehr.

<https://s.et4.de/MQw8c>

Sicherheitshinweise:

Die Tour ist nach bestem Wissen zusammengestellt, eine **Gewähr für die Richtigkeit der Angaben wird nicht gegeben**. Die **Befahrung erfolgt auf eigene Gefahr** und kann mit den üblichen, beim Aufenthalt im Gebirge immer vorhandenen Risiken verbunden sein. Jede Haftung ist ausgeschlossen.

Bitte nehmen Sie immer **Rücksicht auf Fußgänger und Wanderer**. Machen Sie sich **rechtzeitig bemerkbar, reduzieren Sie die Geschwindigkeit** und steigen auf engen Wegen ab und schieben das Fahrrad. **Wir appellieren für ein respektvolles Miteinander von Wanderer und Biker.**

Ausrüstung:

Radverleih + Reparatur

Um eine reibungslose Radtour durch die Ammergauer Alpen zu garantieren empfehlen wir Ihnen folgende Ausrüstung:

- Fahrradhelm
- Handschuhe
- Kurze oder lange Radlerhose
- Kurzes oder langes Trikot
- Regenjacke
- Gute Schuhe evtl. mit Klick
- Sonnenbrille
- Trinksystem
- Verpflegung
- Erste-Hilfe-Set
- GPS-Gerät + zweiter Satz Batterien
- Aktuelle Karte (Maßstab 1:50 000)
- Ersatzschlauch, Pumpe
- Werkzeug
- Fotoapparat
- Geld

Tipp des Autors:

Eine sehr bayerische Gaststätte mit tollem Biergarten finden Sie am Steckenberg in Unterammergau, die Schleifmühle.

Anfahrt:

Quelle: destination.one

ID: t_100270971

Zuletzt geändert am 15.08.2023, 00:31

A95, B23 über Oberammergau nach Unterammergau

Parken:

Parkplatz Pürschling, Unterammergau

großer Alternativparkplatz

Parkplatz Breitenau

Öffentliche Verkehrsmittel:

Bushaltestelle: Unterammergau Rathaus

9606 Garmisch-Partenkirchen - Oberammergau - Wieskirche - Füssen

Zughaltestelle: Bhf Unterammergau

Murnau - Unterammergau - Oberammergau

Gäste der Ammergauer Alpen Region fahren mit der elektronischen Gästekarte bzw. der KönigsCard kostenlos mit dem Bus.

Karte/Karten:

Um die Mountainbiketour bereits von zu Hause aus zu planen empfehlen wir unseren interaktiven Tourenplaner.

Vor Ort in den Tourist-Informationen erhalten Sie folgende Karten: - Radkarte "Thementouren Zugspitz Region", Mountainbikekarte "Mein Bikerevier".

Weitere Infos / Links:

Prospektmaterial ansehen und/oder bestellen

