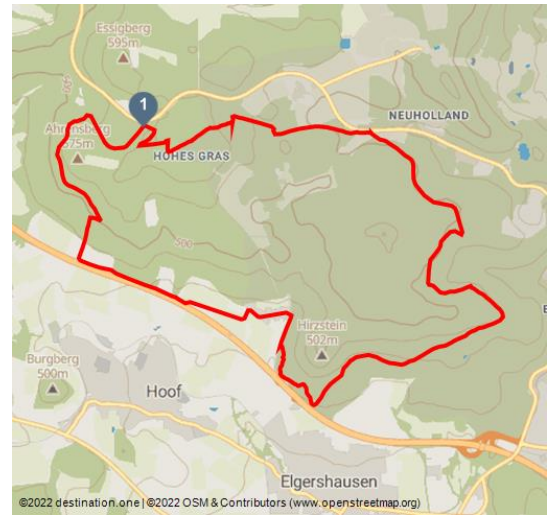




# Mountainbike-Strecke "Um das Habichtspiel"


Mountainbike-Tour




## Tourdaten:

  
medium  
Schwierigkeit

  
15,7 km  
Distanz

  
1 h 21 min  
Dauer

  
367 m  
Höhenmeter  
(aufsteigend)

  
367 m  
Höhenmeter  
(absteigend)

  
615 m  
Höchster Punkt

  
357 m  
Niedrigster Punkt

**Die MTB-Tour "Um das Habichtspiel" ist eine eindeutig markierte Rundtour im Habichtswald bei Kassel.**

Von zwei Startpunkten aus kann man die ca. 16 km lange Strecke beginnen. Die Strecke führt teilweise über asphaltierte, aber auch über unbefestigte Wege mit diversen Steigungen und Abfahrten. Der Rundkurs führt Sie automatisch zu Ihrem Ausgangspunkt zurück.

Dieser MTB-Rundkurs ist nach einem Konzept und mit Unterstützung von Hessen-Forst durch den Zweckverband Naturpark Habichtswald eingerichtet worden. Die Strecke führt durch Staatswald im südlichen Habichtswald und außerhalb des Waldes durch die Gemarkung der Gemeinde Schauenburg.

## Anfahrt:

A44, L3298, Wanderparkplatz nach Abzweig Hohes Gras

## Parken:

Wanderparkplatz Roter Stollen

## Bewertungen:

★★★★☆ Panorama

★★★★☆ Kondition

## Adresse:

34270 Schauenburg

## Autor:

GrimmHeimat NordHessen  
urlaub@grimmheimat.de

## Organisation:

Regionalmanagement Nordhessen GmbH  
<https://www.grimmheimat.de/>  
urlaub@grimmheimat.de



QR-Code scannen und diese Seite offline speichern, mit Freunden teilen und mehr.

<https://s.et4.de/ZGtxd>

Quelle: destination.one

ID: t\_100270980

Zuletzt geändert am 31.05.2023, 20:17

