




Terrainkurweg K2: Prinzenweg

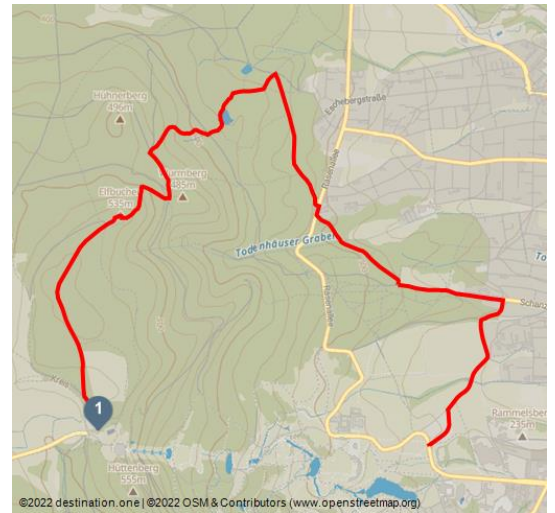
Themenweg

Radtour

Terrainkurwege




Kassel Wanderweg bei Prinzenquelle





Tourdaten:


leicht
Schwierigkeit


7,5 km
Distanz


0 h 31 min
Dauer


47 m
Höhenmeter
(aufsteigend)


338 m
Höhenmeter
(absteigend)


566 m
Höchster Punkt


220 m
Niedrigster Punkt


Bewertungen:

★★☆☆☆ Panorama

★★★★☆ Kondition

Adresse:

34131 Kassel

 <https://www.kassel.de/einrichtungen/gaeste/kassel-erleben/kur-in-bad-wilhelmshoehe.php>

Autor:

GrimmHeimat NordHessen
urlaub@grimmheimat.de

Organisation:

Regionalmanagement Nordhessen GmbH
<https://www.grimmheimat.de/>
urlaub@grimmheimat.de

Vom Herkules beginnend führt dieser Weg ins Tal bis zum Besucherzentrum Wilhelmshöhe.

Elfbuchen und die Prinzenquelle machen diesen 7,5 Kilometer langen Weg attraktiv und er gewährt Ihnen Einblick in etwas abseits gelegene Wegstrecken im Bergpark. Dieser Weg beginnt und endet bei den zwei Eingangsportalen unseres Kur- und Bergparks, dem Besucherzentrum Herkules und dem Besucherzentrum Wilhelmshöhe. Es ist fraglich, ob die Prinzenquelle ihren Namen durch einen wahrhaftigen Prinzen bekam. Sicher ist jedoch, dass ein Kneipp'sches Arm- oder Fußbad dort der Zeit wert ist. Der Prinzenweg ist in 110 Minuten zu bewältigen.

Zielpunkt:

Besucherzentrum Wilhelmshöhe



QR-Code scannen und diese Seite offline speichern, mit Freunden teilen und mehr.

<https://s.et4.de/6qlxd>

Quelle: destination.one

ID: t_100271458

Zuletzt geändert am 03.03.2023, 11:51

