



Kurparkrunde

Terrainkurwege

Wanderung

Rundwanderweg

Spazierweg

Themenweg



Trinkkurhalle.jpg



Tourdaten:



sehr leicht
Schwierigkeit



2,7 km
Distanz



0 h 45 min
Dauer



48 m
Höhenmeter
(aufsteigend)



47 m
Höhenmeter
(absteigend)



198 m
Höchster Punkt



143 m
Niedrigster Punkt

Bewertungen:

★★☆☆☆ Panorama

★★☆☆☆ Kondition

Adresse:

Quellenstr. 2
63667 Nidda - Bad Salzhausen

☎ 0604396330

🏠 www.bad-salzhausen.de/

✉ info-badsalzhausen@nidda.de

Autor:

Hessischer Heilbäderverband e.V.
info@kur-in-hessen.de

Organisation:

Kur- und Touristik-Info Bad Salzhausen
<http://www.bad-salzhausen.de/>
info@bad-salzhausen.de

Empfohlene Jahreszeiten:

JAN	FEB	MRZ	APR	MAI	JUN
JUL	AUG	SEP	OKT	NOV	DEZ

Rundweg 1 - Kurparkrunde

Von der Kur- und Touristik-Info, Quellenstr. 2, überqueren Sie die Kurstraße und wenden sich nach links. Vorbei am Kurhaushotel folgen Sie kurz der Straße, um dann in die Straße "Im Park" nach rechts abzubiegen. Nach wenigen Metern führt ein Weg nach links zum Startpunkt des schönen Naturlehrpfades. Sie durchqueren das kleine Wäldchen und folgen dem Weg bergan bis auf Höhe der Hubertushütte. Hier verlassen Sie den Lehrpfad und biegen rechts ab Richtung Bahnhof. Die Skulpturen des Vereins Kunst:Projekt e.V. Nidda-Bad Salzhausen laden zum Staunen ein und ein schöner Blick auf den Schäfersteich bietet sich dar. An der nächsten Kreuzung folgen Sie dem Weg nach rechts, vorbei am Park der Bäume, angelegt von der Schutzgemeinschaft Deutscher Wald. Am Parksaal biegen Sie erneut nach rechts ab und gehen zurück zur Kur- und Touristik-Info. Nun folgen Sie



QR-Code scannen und diese Seite offline speichern, mit Freunden teilen und mehr.

<https://s.et4.de/11mHd>

der Beschilderung in den unteren Kurpark, geradewegs bis zur Trinkkurhalle, hier biegen Sie links ab und lassen den Konzertplatz mit Außenbühne rechts liegen. Dann umrunden Sie den kleinen Teich und folgen nun der asphaltierten Strecke Richtung Landgrafenteich. Dort angekommen führt der Weg links runter, vorbei an der Stahlquelle. Sie biegen links ab um im Park zu bleiben, und erreichen, vorbei am Gradierwerk und wieder rechts, den Ausgangspunkt.

Quelle: destination.one

ID: t_100271792

Zuletzt geändert am 05.02.2024, 11:51

Merkmale:

Informationen

Kinderwagentauglich, Familienfreundlich, Einkehrmöglichkeit, Unterkunftsmöglichkeit, Rundweg, Beschilderung, Barrierefrei, Tour mit Hund

Startpunkt:

Kur- und Touristik-Info, Quellenstr.

Zielpunkt:

Kur- und Touristik-Info, Quellenstr. 2

Tipp des Autors:

Besonderes:

Zertifizierter Terrainkurweg, beleuchtete Herbst-Winter-Strecke, familienfreundlich

Sehenswertes:

Hubertushütte, Skulpturenpark, Park der Bäume, Parksaal, Glockenhaus mit Malschule, Trinkkurhalle, Landgrafenteich, Stahlquelle, Gradierwerk

Anfahrt:

Parken:

Öffentliche Verkehrsmittel:

Der Kurort liegt direkt an der Bahnlinie RB 47/48 zwischen Nidda - Friedberg - Frankfurt. Der Historische Bahnhof von Bad Salzhausen liegt im Oberen Kurpark. Sie folgen den Fußweg leicht bergab Richtung Kurstraße. In wenigen Minuten erreichen Sie das Zentrum von Bad Salzhausen.


Nutzen Sie die Fahrplanauskunft des RMV.

Literatur:


Flyer: Wege zur Gesundheit

Wegekennzeichen:


Rundweg 2



Teich an Trinkkurhalle



Schäferteich



Unterer Kurpark

