

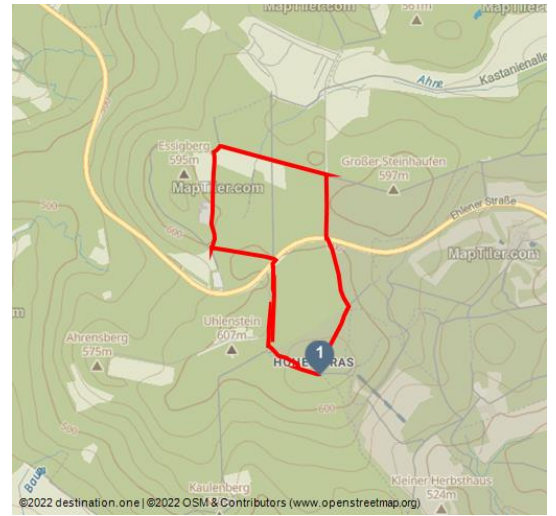


Hohes Gras - Naturpark-Rundweg 6

Rundwanderweg





Hohes Gras_1.jpg




Tourdaten:



leicht
Schwierigkeit


3,6 km
Distanz


0 h 57 min
Dauer


40 m
Höhenmeter
(aufsteigend)



42 m
Höhenmeter
(absteigend)


628 m
Höchster Punkt


586 m
Niedrigster Punkt

Adresse:

34131 Kassel

 www.naturpark-habichtswald.de/

Autor:

GrimmHeimat NordHessen
urlaub@grimmheimat.de

Organisation:

Regionalmanagement Nordhessen GmbH
<https://www.grimmheimat.de/>
urlaub@grimmheimat.de

Der Rundweg führt ohne wesentliche Steigungen durch die bewaldeten Hochlagen des Habichtswaldes.

Im Uhrzeigersinn umrandet man den Essigberg mit dem weithin sichtbaren Sendeturm und passiert im weiteren Verlauf unterschiedlich strukturierte Waldbestände.

Zielpunkt:

Wanderparkplatz Hohes Gras



QR-Code scannen und diese Seite offline speichern, mit Freunden teilen und mehr.

<https://s.et4.de/wGZvd>

Quelle: destination.one

ID: t_100271867

Zuletzt geändert am 21.09.2023, 10:19

