

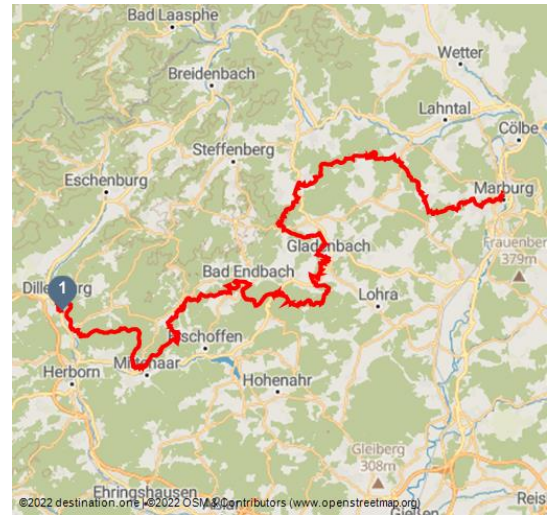


Lahn-Dill-Bergland-Pfad

Premium-Wanderweg





Eisenbahnviadukt Bad Endbach - © Heiko Rhode



Tourdaten:



medium
Schwierigkeit


89,2 km
Distanz


26 h 16 min
Dauer


19960 m
Höhenmeter
(aufsteigend)


2040 m
Höhenmeter
(absteigend)


525 m
Höchster Punkt


186 m
Niedrigster Punkt

Bewertungen:

★★★★☆ Panorama

★★★★☆ Kondition

Adresse:

Herborner Straße 1
35080 Bad Endbach

☎ +49 2776 / 801-15

☎ +49 2776 / 801-14

🏠 www.lahn-dill-bergland.de/

✉ info@lahn-dill-bergland.de

Empfohlene Jahreszeiten:

JAN	FEB	MRZ	APR	MAI	JUN
JUL	AUG	SEP	OKT	NOV	DEZ

Autor:

Hessischer Heilbäderverband e.V.
info@kur-in-hessen.de

Organisation:

Hessischer Heilbäderverband e.V.
info@kur-in-hessen.de

DER LAHN-DILL-BERGLAND-PFAD

Der Premiumwanderweg Lahn-Dill-Bergland-Pfad führt durch die beeindruckende Landschaft des Naturparks Lahn-Dill-Bergland. Egal ob Sie von Haiger oder Herborn nach Marburg aufbrechen oder die Strecke in der entgegengesetzten Richtung in Angriff nehmen das Kneipp-Heilbad Bad Endbach begrüßt Sie in der Mitte der Pfades zum entspannten Übernachten oder Einkehren. Mit seinem Premiumprofil steht der Lahn-Dill-Bergland-Pfad für Qualität. Wunderschöne Aussichten, romantische Bachtäler, gemütliche Ortschaften und jede Menge Natur locken entlang der Strecke.



QR-Code scannen und diese Seite offline speichern, mit Freunden teilen und mehr.

<https://s.et4.de/ybmsd>

Ausführliche Informationen zum Lahn-Dill-Bergland-Pfad erhalten Sie auf den Internetseiten des Vereins Lahn-Dill-Bergland! Natürlich mit einer genauen Routenbeschreibung und jede Menge Tipps.

Quelle: destination.one
ID: t_100272618
Zuletzt geändert am 06.11.2023, 13:51

Im Mai 2008 eröffnet, präsentiert sich in Mittelhessen der Premiumweg "Lahn-Dill-Bergland-Pfad" im Naturpark Lahn-Dill-Bergland. Der 86 km lange Leitweg führt durch eine von den Flüssen Lahn und Dill umschlossene Mittelgebirgslandschaft. An seinen Endpunkten ist dieser überregionale Wanderweg verknüpft mit dem

- Rothaarsteig in Dillenburg, mit dem
- Westerwaldsteig in Herborn sowie dem
- Elisabethpfad in der Universitätsstadt Marburg.

Der mit dem Deutschen Wandersiegel ausgezeichnete Weg, macht Ihnen die eindrucksvollsten Höhepunkte und die schönsten Ausblicke der Region zugänglich. Im Zentrum liegt das mittelhessische **Kneipp-Heilbad Bad Endbach**, welches sich für eine Wanderung als idealer Ausgangspunkt anbietet.

Von der Marburger Elisabethkirche sind es 54 km, von der entgegengesetzten Seite ab Dillenburg 32 km zu uns. **Bad Endbach** bietet sich als Etappenziel, Einkehrstation oder als Standortquartier für Wanderungen in beide Richtungen an.

Eine schöne Tagestour mit 16,7 km ist z.B. von Bad Endbach in Richtung Westen bis nach Bicken und dann mit öffentlichen Verkehrsmitteln zurück über den Aartalsee in das Kneipp-Heilbad.

Oder machen Sie ein paar Tage Zwischenstopp bei uns und nehmen sich Zeit für eine Wohlfühlbehandlung oder schöne Stunden in unserer Bade- und Saunalandschaft. Sei es als Stärkung für den Rest der Tour oder als Belohnung für die bereits geschafften Kilometer.

Merkmale:

Informationen

Einkehrmöglichkeit, Unterkunftsmöglichkeit, Premiumweg Deutsches Wandersiegel

Zielpunkt:

Haiger

Anfahrt:

