



Entdeckerschleife Haaner Innenstadtroute

Themenweg




Heidberger Mühle im Ittertal bei Haan - © Dominik Ketz, Kreis Mettmann





Tourdaten:


medium
Schwierigkeit


11,6 km
Distanz


2 h 44 min
Dauer


92 m
Höhenmeter
(aufsteigend)


90 m
Höhenmeter
(absteigend)


161 m
Höchster Punkt


78 m
Niedrigster Punkt

Empfohlene Jahreszeiten:

JAN	FEB	MRZ	APR	MAI	JUN
JUL	AUG	SEP	OKT	NOV	DEZ

Die Entdeckerschleife "Haaner Innenstadtroute" ist mit ihren 11,7 km mittelschwer und zeigt trotz zeitweiser städtischer Umgebung die grüne Seite der Gartenstadt. Die Route führt durch denkmalgeschützten, ruhige Oasen in der Innenstadt, durch liebevolle Bachtäler, über abgeschiedene Waldwege und romantische Heideflächen. Auch Naturbegeisterte kommen auf ihre Kosten.

Der Start- und Endpunkt liegt am Windhövel, dem westlichsten Ende der historischen Altstadt. Von hier aus geht es zunächst südwärts durch den denkmalgeschützten Park Ville d'Eu, am Karl-August-Jung-Platz vorbei durch das Musikantenviertel, eine der begehrtesten Wohngegenden Haans.

Bewertungen:

★★★★☆ Panorama

★★☆☆☆ Kondition

Adresse:

42781 Haan

Autor:

Amt für Kultur und Tourismus
info@neanderland.de

Organisation:

Kreis Mettmann
<https://www.kreis-mettmann.de/Tourismus-das-neanderland>
info@neanderland.de



QR-Code scannen und diese Seite offline speichern, mit Freunden teilen und mehr.

<https://s.et4.de/9Kctd>

Quelle: destination.one

ID: t_100273920

Zuletzt geändert am 16.05.2023, 08:32

Die Route verlässt nun den städtischen geprägten Teil und führt in das abgeschiedene Ittertal. Der Schaafenkotten, die Bruchermühle und der Brucherkotten, die im Verlauf des Wegesrandes liegen, zeugen von der frühen industriellen Nutzung der Itter zur Getreideverarbeitung und Messerschleiferei. Das Schloss Casparsbroich lässt sich ebenfalls am Wegesrand bestaunen. Um den bereits auf Hildener Stadtgebiet liegenden 106 Meter hohen Sandberg erstreckt sich eine wunderbare Heidelandschaft, die größte im Kreis Mettmann.

Nach einer weiteren Schleife durch den Hildener Stadtwald führt der Wanderweg in das Landschaftsschutzgebiet des Sandbachtals. Bachaufwärts laufen abwechslungsreiche Pfade, die teilweise städtisch geprägt sind oder durch liebliche Landschaften führen, wieder Richtung Gartenstadt.

Der Schillerpark, ein attraktives Naturerlebnis inmitten der umgebenden Bebauung bildet den Ausklang, bevor man zurück in das städtische Leben eintaucht. Denkmalgeschützte Bauten im Stil der typisch bergischen Architektur, kleine inhabergeführte Läden und gemütliche Gastronomie laden zu einem anschließenden Stadtbummel durch Haan ein.

Merkmale:

Informationen

Rundweg

Startpunkt:

Windhövel, 42781 Haan

Zielpunkt:

Windhövel, 42781 Haan

Parken:

Tiefgarage Schillerstraße sowie weitere Tiefgaragen in der Innenstadt

Öffentliche Verkehrsmittel:

Bahnhof Haan, PB 48 - 10 min Fußweg

Buslinien 784, 792, O1 zur Haltestelle Windhövel

