

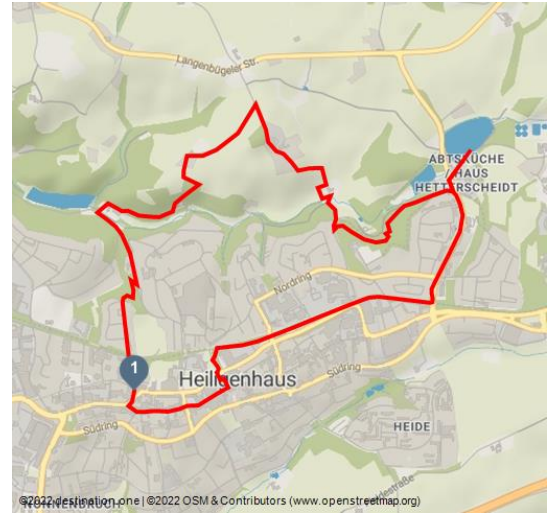


Entdeckerschleife Heiligenhauser Runde

Themenweg





Abtskücher Teich der MuseumsLandschaft Abtsküche in Heiligenhaus - © Dominik Ketz, Kreis Mettmann





Tourdaten:


medium
Schwierigkeit



7,8 km
Distanz


2 h 9 min
Dauer


136 m
Höhenmeter
(aufsteigend)


138 m
Höhenmeter
(absteigend)


181 m
Höchster Punkt


97 m
Niedrigster Punkt

Empfohlene Jahreszeiten:

JAN	FEB	MRZ	APR	MAI	JUN
JUL	AUG	SEP	OKT	NOV	DEZ

Die Entdeckerschleife "Heiligenhauser Runde" verbindet Natur, Kultur und Sehenswürdigkeiten in und um Heiligenhaus und bietet den perfekten Ausflug für die ganze Familie. Die Route besteht durch Ihre abwechslungsreichen Abschnitte. Der Start der Wanderung führt zunächst durch eine Landschaft, die Ihren Namen wahrlich verdient hat. Nicht umsonst trägt dieses kleine Fleckchen Erde den Namen "Im Paradies". Genießen Sie die Ruhe und lassen Sie die Natur auf sich wirken.

Nach kurzer Strecke vorbei am ehemaligen Wasserwerk, welches heute ein Museum beinhaltet, bietet sich eine Einkehr ins urige Café "Herberge" an. Danach geht es nur leicht bergauf über den Mühlenberg, wo Sie mit einer herrlichen Aussicht belohnt werden. Der weitere Weg durch die Naturschutzgebiete Rinderbachtal und Vogelsangbachtal bis hin zum Reiterhof "Rossdelle" sind leicht zu erwandern.

Bewertungen:

★★★★☆ Panorama

★★★★☆ Kondition

Adresse:

42579 Heiligenhaus

Autor:

Amt für Kultur und Tourismus
info@neanderland.de

Organisation:

Kreis Mettmann
<https://www.kreis-mettmann.de/Tourismus-das-neanderland>
info@neanderland.de



QR-Code scannen und diese Seite offline speichern, mit Freunden teilen und mehr.

<https://s.et4.de/5M2sd>

Quelle: destination.one

ID: t_100273923

Zuletzt geändert am 28.11.2023, 08:00

Über die Straße mit dem kuriosen Namen "An der Butterwelle" führt der Weg hinauf in die Stadt. Am Kirchplatz wird die Keimzelle der Stadt Heiligenhaus vermutet. Eine in den Boden eingelassene Bodenplatte erinnert an die Hubertuskirche, die hier einmal gestanden hat. Ein Bummel durch die verkehrsberuhigte und fahrradfreundliche Innenstadt über die Hauptstraße bis zum Rathaus bietet dem Besucher einen guten Einblick in das ehemalige Straßendorf "Hilghen Huße".

Über die ehemalige Bahntrasse, dem heutigen PanoramaRadweg niederbergbahn, kommt man zur einzigen Waggonbrücke Deutschlands. Der ehemalige Eisenbahnwaggon ist wohl das beliebteste Fotomotiv in Heiligenhaus. An der Abtskücher Straße verläuft die Wanderung vorbei am Feuerwehrmuseum hinab zum Stauteich zum Denkmalbereich Abtsküche. Das Hofcafé "Abtsküche" am Stauteich bietet selbstgemachte Torten an und belohnt Sie mit einem wunderschönen Blick über den Teich.

Merkmale:

Informationen

Rundweg

Startpunkt:

Abtskücher Straße 30, 42579 Heiligenhaus

Zielpunkt:

Abtskücher Straße 30, 42579 Heiligenhaus

Tipp des Autors:

Direkt am Startpunkt liegt das Hofcafé Abtsküche mit einem schönen Garten für die Außengastronomie. Immer frische, selbstgemachte Torten und Kuchenladen mit Blick auf den Stauteich zum Verweilen ein.

Parken:

Parkmöglichkeiten direkt am Startpunkt

Öffentliche Verkehrsmittel:

Bus zur Abtsküche Buslinien 772 und 774

Weitere Infos / Links:

Alternativ bietet sich der Rückweg über den PanoramaRadweg niederbergbahn an. Dieser Radweg verläuft unterhalb der Kettwiger Straße und führt zurück bis zur Abtskücher Straße.

