

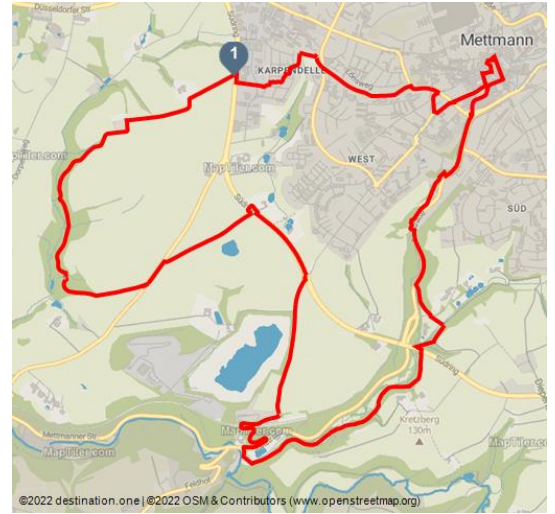


Entdeckerschleife Stindertal

Themenweg




Kirchplatz der Oberstadt in Mettmann - © Dominik Ketz, Kreis Mettmann




Tourdaten:


medium
Schwierigkeit


14,2 km
Distanz


3 h 45 min
Dauer


146 m
Höhenmeter
(aufsteigend)


146 m
Höhenmeter
(absteigend)


159 m
Höchster Punkt


75 m
Niedrigster Punkt

Empfohlene Jahreszeiten:

JAN	FEB	MRZ	APR	MAI	JUN
JUL	AUG	SEP	OKT	NOV	DEZ

Erleben Sie eine abwechslungsreiche Wanderroute mit einem außerordentlichen Naturerlebnis. Am Anfang durchwandern Sie das Stinderbachtal und das Neandertal, zwei wahre Wanderjuwelen im neanderland. Im zweiten Abschnitt dieser Route wird anhand von Skulpturen und Objekten die Stadt- und Entwicklungsgeschichte der Region vermittelt. Der Besuch des weltberühmten Neanderthal Museums macht diese Wanderung zu einem außergewöhnlichen Erlebnis.

Vom Parkplatz Nösenberg startet diese Tour in das wild-romantische Stinderbachtal. Auf diesem Weg entlang des gleichnamigen Baches erleben Wandernde Natur pur. Auf Waldwegen bieten sich faszinierende Ausblicke auf Auen, Wiesen und Wald. Von hier aus führt der Weg die Wandernden ins Neandertal vorbei am historischen Bahnhof sowie dem weltberühmten Museum.

Bewertungen:

★★★★☆ Panorama

★★★★☆ Kondition

Adresse:

40822 Mettmann

Autor:

Amt für Kultur und Tourismus
info@neanderland.de

Organisation:

Kreis Mettmann
<https://www.kreis-mettmann.de/Tourismus-das-neanderland>
info@neanderland.de



QR-Code scannen und diese Seite offline speichern, mit Freunden teilen und mehr.

<https://s.et4.de/H7Zsd>

Quelle: destination.one

ID: t_100273925

Zuletzt geändert am 20.06.2023, 04:55

Von hier aus gelangen die Wandernden parallel zum Mettmanner Bach über den Evolutionspfad, der die Entwicklungsgeschichte der Stadt, der Region und des Tals beleuchtet in die Mettmanner Innenstadt. In der Oberstadt stehen einige schöne und geschichtsträchtige Bauwerke: die Beckershoff-Villa, die Lambertus-Kirche sowie das Stadtgeschichtshaus. Zahlreiche Lokale bieten Gelegenheit für eine Stärkung.

Merkmale:

Informationen

Rundweg

Startpunkt:

Parkplatz Nösenberg (gegenüber Road Stop Neandertal am Südring/B7, Mettmann)

Zielpunkt:

Parkplatz Nösenberg (gegenüber Road Stop Neandertal am Südring/B7, Mettmann)

Parken:

Nösenberg 2, 40822 Mettmann (gegenüber Road Stop Neandertal am Südring/B7, Mettmann)

Öffentliche Verkehrsmittel:

Bus Haltestelle Käthe-Kollwitz-Ring, Linien 745, SB68

Bus Haltestelle Peckhauser Str./Kreispolizeibehörde, Linien 738, 745, SB68

