



Entdeckerschleife Vom Kleineisen zur Sicherheit

Themenweg





Alte Kirche in Velbert - © Stadt Velbert, Maren Frankreiter




Tourdaten:



medium
Schwierigkeit


9,9 km
Distanz


3 h
Dauer


147 m
Höhenmeter
(aufsteigend)


158 m
Höhenmeter
(absteigend)


251 m
Höchster Punkt


117 m
Niedrigster Punkt

Empfohlene Jahreszeiten:

JAN	FEB	MRZ	APR	MAI	JUN
JUL	AUG	SEP	OKT	NOV	DEZ

Wenn Sie Ihren Schlüsselbund zur Hand nehmen, in Ihr Auto steigen, im Schwimmbad sind, begegnen Ihnen überall Produkte der Velberter Schloss- und Beschlagindustrie.

Begeben Sie sich auf die Spuren der Industriegeschichte Velberts. Vereinen Sie mit diesem Weg Tradition und Moderne. Erleben Sie Wege durch die Stadt, gekoppelt mit einem Besuch im Deutschen Schloss- und Beschlägemuseum, imposante Weitblicke auf weiter Flur und eine entschleunigte Idylle im Wald.

Die stimmungsvolle Wanderung durch den Velberter Grüngürtel beginnt unter der Eulenbachbrücke (Saubrücke). Lernen Sie den Herminghauspark mit seinen Tieren, den Offerbusch, einem alten Stadtpark mit neuem Gesicht und den Langenhorster Wald kennen.

Bewertungen:

★★★★☆ Panorama

★★★★☆ Kondition

Adresse:

42549 Velbert

Autor:

Amt für Kultur und Tourismus
info@neanderland.de

Organisation:

Kreis Mettmann
<https://www.kreis-mettmann.de/Tourismus-das-neanderland>
info@neanderland.de



QR-Code scannen und diese Seite offline speichern, mit Freunden teilen und mehr.

https://s.et4.de/D_ctd

Quelle: destination.one

ID: t_100273930

Zuletzt geändert am 20.06.2023, 04:55

Durch den Langenhorst wurde vorwiegend im 16. und 17. Jahrhundert Erz auf dem "Schleppweg" zur Verhüttung nach Kupferdreh transportiert. Erz- und Kohlevorkommen in Velbert sind Ursprung für die Kleineisenindustrie. Aus ihr entwickelte sich im Laufe der Jahrhunderte mit der Schlossindustrie ein Industriezweig mit weltweiter Bedeutung. Neben dem "Schleppweg" begegnen Sie auch dem Zechweg, der den Hefel und das moderne Gewerbegebiet Röbbek verbindet.

Merkmale:

Informationen

Rundweg

Startpunkt:

Wohnmobilstellplatz Eulenbachbrücke, Zur Mühlen, 42549 Velbert

Zielpunkt:

Wohnmobilstellplatz Eulenbachbrücke, Zur Mühlen, 42549 Velbert

Öffentliche Verkehrsmittel:

ZOB, Friedrich-Ebert-Straße, 42549 Velbert

