

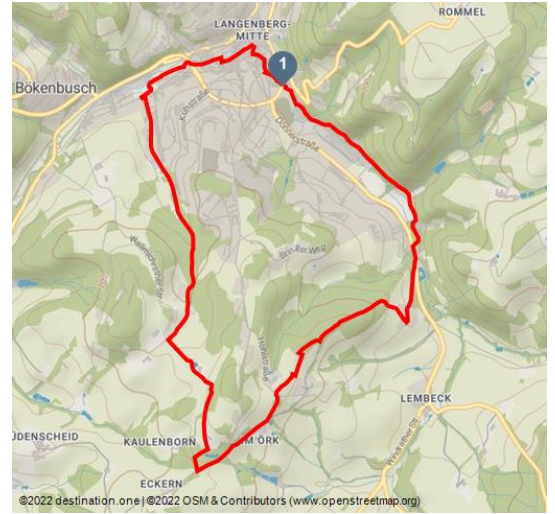


Entdeckerschleife Spuren der Kohlentreiber

Themenweg




Windrath Tal bei Velbert - © Dominik Ketz, Kreis Mettmann





Tourdaten:


medium
Schwierigkeit


8,1 km
Distanz


2 h 17 min
Dauer


152 m
Höhenmeter
(aufsteigend)


152 m
Höhenmeter
(absteigend)


248 m
Höchster Punkt


106 m
Niedrigster Punkt

Empfohlene Jahreszeiten:

JAN	FEB	MRZ	APR	MAI	JUN
JUL	AUG	SEP	OKT	NOV	DEZ

Die Entdeckerschleife "Spuren der Kohlentreiber" verbindet Natur, Kultur und Sehenswürdigkeiten in und um Velbert-Langenberg. Die in biologischer Landwirtschaft geführten Höfe entlang der Route im Windrath Tal haben Hofläden, in denen Wandernde sich mit regionalen Erzeugnissen eindecken können. Gemütliche Außengastronomien in der historischen Altstadt Langenberg, die Bücherstadt Langenberg mit zahlreichen Antiquariaten, Kunst und Kultur laden zum Verweilen und Rasten ein.

Die Entdeckerschleife führt von der 3. Etappe des neanderland STEIGs nach Velbert-Langenberg. Durch das naturnahe und romantische Windrath Tal führt der Weg vorbei an Wiesen und Feldern, die von Landwirten nach Kriterien der biologischen Landwirtschaft bewirtschaftet werden.

Bewertungen:

★★★★☆ Panorama
★★☆☆☆ Kondition

Adresse:

42555 Velbert

Autor:

Amt für Kultur und Tourismus
info@neanderland.de

Organisation:

Kreis Mettmann
<https://www.kreis-mettmann.de/Tourismus-das-neanderland>
info@neanderland.de



QR-Code scannen und diese Seite offline speichern, mit Freunden teilen und mehr.

<https://s.et4.de/j0Gtd>

Quelle: destination.one

ID: t_100273933

Zuletzt geändert am 20.06.2023, 04:55

Vorbei an diesen Höfen führten ehemals die Kohlentreiberwege von Essen-Kupferdreh über Velbert-Nierenhof und -Langenberg nach Wuppertal-Dönberg und ins Bergische. Die Kohlentreiberwege waren die ersten Transportwege des frühen Steinkohlebergbaus. Auf Pferderücken wurde der mühselige Transport des schwarzen Goldes abgewickelt. Starke Steigungen waren zu überwinden, oft konnten Ross und Kohlentreiber nur hintereinander laufen.

Ein Teil der Kohlentreiberwege wurde 1831 durch die Bahnlinie "Prinz-Wilhelm-Bahn" im Tal ersetzt. Pferde zogen die Waggons von Kupferdreh nach Nierenhof. Erst mit der Verlängerung 1847 nach Wuppertal-Vohwinkel wurden diese durch Dampflokomotiven ersetzt. Die Wege der Kohlentreiber blieben und erinnern an diese Vergangenheit.

Merkmale:

Informationen

Rundweg

Startpunkt:

Panner Straße / Ecke Straße des 17. Juni

Zielpunkt:

Panner Straße / Ecke Straße des 17. Juni

Parken:

S-Bahnhof Velbert - Langenberg

Öffentliche Verkehrsmittel:

S-Bahnhof Velbert - Langenberg, Linien S9, 637, 647, OV6, OV7

Bürgerbus Langenberg: www.buergerbus-langenberg.de

