

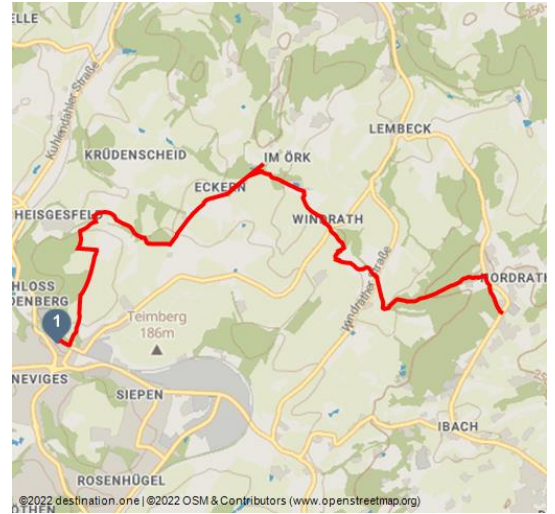


## Etappe 03: Velbert-Neviges - Velbert








regionaler Wanderweg



Sportliches Wandern bei Velbert-Neviges - © Dominik Ketz, Kreis Mettmann



### Tourdaten:

 medium Schwierigkeit	 7,4 km Distanz	 2 h 9 min Dauer	 226 m Höhenmeter (aufsteigend)
 105 m Höhenmeter (absteigend)	 274 m Höchster Punkt	 152 m Niedrigster Punkt	

### Empfohlene Jahreszeiten:

JAN	FEB	MRZ	APR	MAI	JUN
JUL	AUG	SEP	OKT	NOV	DEZ

**Anspruchsvolle, aber kurze Etappe inklusive kräftigem Schlussanstieg mit Bergankunft. Im naturnahen Windrathener Tal geht es vorbei an Wiesen und Feldern. Einige der Bauernhöfe betreiben gemütliche Hofcafés, die zum Einkehren einladen.**

### Velbert-Neviges nach Velbert-Nordrath

Am S-Bahnhof von Neviges geht es los. Diese mit 7,2 Kilometern ziemlich kurze Etappe ist extrem abwechslungsreich, sozusagen eine Hof zu Hof Etappe: Bauernhöfe, Pferdehöfe, Biohöfe und ein Forellenhof sind unserer Wegbegleiter. Erst einmal nur bergan, auf schönen Feldwegen und schmalen Wiesenpfaden. Ein Highlight auf halber Strecke ist die Windrathener Kapelle, gewidmet dem Heiligen Suitbertus, der vor über 1.300 Jahren das neanderland missionierte. Die Mission der Wandernden ist es allerdings, nach der Windrathener Kapelle und den zu



### Bewertungen:

- ★★★★★ Panorama
- ★★★★☆ Kondition

### Adresse:

42553 Velbert

durchquerenden Biohöfen im Windrather Tal hinauf nach Nordrath zum Ziel zu gelangen.

### **Merkmale:**

#### **Informationen**

Familienfreundlich, Einkehrmöglichkeit

### **Startpunkt:**

S-Bahnhof Neviges in Velbert-Neviges

### **Zielpunkt:**

Nordrather Straße in Velbert-Nordrath

### **Sicherheitshinweise:**

Bleiben Sie bitte auf den Wegen. Stellenweise können die schmalen Pfade, insbesondere bei feuchter Witterung, auch mal rutschig sein. Bei Böschungs- oder Abbruchkanten seien Sie vorsichtig, halten Sie Abstand.

### **Ausrüstung:**

Gute Wanderschuhe sollten schon sein. Je nach Jahreszeit und Witterung ist entlang der vielen kühlen Bachläufe und in den tiefen Wäldern eine Jacke durchaus angesagt, ebenso auf den oftmals windigen Höhen.

### **Anfahrt:**

#### **Anfahrt**

Nutzen Sie den Anreis navig ator der App oder Ihr Navigationsgerät

### **Parken:**

#### **Start:**

P+R Parkplatz S-Bahn Neviges

Parkplätze in Velbert-Neviges

#### **Ziel:**

in Nordrath keine öffentlichen Parkplätze, Parkplatz am Windrather Hof für einkehrende Wanderer

### **Öffentliche Verkehrsmittel:**

#### **Start:**

### **Autor:**

Amt für Kultur und Tourismus  
info@neanderland.de

### **Organisation:**

Kreis Mettmann  
<https://www.kreis-mettmann.de/Tourismus-das-neanderland>  
info@neanderland.de



QR-Code scannen und diese Seite offline speichern, mit Freunden teilen und mehr.

<https://s.et4.de/9B1sd>

Quelle: destination.one

ID: t\_100273938

Zuletzt geändert am 08.11.2023, 11:08

S-Bahn: Neviges S 9

Bus: Neviges Markt / Bahnhof mit den Linien 627, 647 und 649

**Ziel:**

Bus: Nordrath mit der Linie 637

**Zurück zum Start:**

Bus Nordrath Linie 637 bis Ibach, dann Bus Linie 627 nach Velbert-Neviges oder Bus Nordrath Linie 637 nach Velbert-Langenberg, dann S-Bahn S 9 nach Velbert-Neviges



Beschilderung am neanderland-STEIG nahe Velbert-Neviges - © Dominik Ketz, Kreis Mettmann



Pferdekoppel am neanderland-STEIG nahe Velbert-Neviges - © Dominik Ketz, Kreis Mettmann



Pause im Hofcafe auf dem Hof zur Hellen im Windrathener Tal - © Dominik Ketz, Kreis Mettmann





