









Drei-Seen-Tour (Luzern-Brunnen-Sattel-Ägeri-Zug-Luzern)



Brunnen am Vierwaldstättersee mit den Mythen - © Erlebnisregion Mythen, Erlebnisregion Mythen



Tourdaten:

 medium Schwierigkeit	 106,2 km Distanz	 6 h 1 min Dauer	 930 m Höhenmeter (aufsteigend)
 917 m Höhenmeter (absteigend)	 818 m Höchster Punkt	 412 m Niedrigster Punkt	

Empfohlene Jahreszeiten:

JAN	FEB	MRZ	APR	MAI	JUN
JUL	AUG	SEP	OKT	NOV	DEZ

Geniessen Sie auf dieser mittelschweren Rennvelotour die Aussicht auf die wunderschönen Berg- und Seelandschaft im Herzen der Schweiz.

Die Tour starten in Luzern ab Bahnhof in Richtung Meggen und Küssnacht SZ. Die Route führt auf Radwegen immer am Ufer des Vierwaldstättersees entlang. Anschliessend geht es weiter nach Weggis. Ein Ort mit einem mediterranem Klima am Südhang der Rigi. Immer der Seestrasse folgend kommen Sie nach Gersau und anschliessend nach Brunnen. Weiter führt die Rennvelotour nach Schwyz, wo Sie die Möglichkeit haben einer der historischen Museen zu besuchen. Anschliessend geht es über via Hauptstrasse nach Sattel und dann nach Morgarten. In Morgarten erinnert das Morgartendenkmal an die Schlacht am Morgarten. Die Tour führt mit gemütlichem Radeln am Ufer des Ägerisees entlang. Geniessen Sie den Blick auf das türkisfarbende Wasser bevor Sie weiter nach Zug fahren. Entlang des

schwyz.
tourismus.

Bewertungen:

- ★★★★☆ Panorama
- ★★★★☆ Kondition

Adresse:

6005 Luzern

Organisation:

Schwyz Tourismus
<http://www.schwyz-tourismus.ch/>



QR-Code scannen und diese Seite offline speichern, mit Freunden teilen und mehr.

<https://s.et4.de/l2-0d>

Zugersees geht es dann weiter nach Cham und Risch. Von Risch aus führt der Radweg dann weiter nach Meierskappeln und mit einem leichten Anstieg nach Adligenswil. Nun nähern Sie sich mit rascher Fahrt Luzern, denn die Strasse fällt. Das Wasser des Vierwaldstättersees ist bereits zu erkennen und dann kommen Sie schon Ihrem Zielort am Bahnhof Luzern an.

Merkmale:

Informationen

Einkehrmöglichkeit, Rundweg, Barrierefrei

Startpunkt:

Bahnhof Luzern

Zielpunkt:

Bahnhof Luzern

Wegbeschreibung:

Luzern Bahnhof - Küssnacht SZ - Brunnen - Schwyz - Sattel - Morgarten
- Unterägeri - Zug - Cham - Risch - Meierskappel - Adligenswil - Luzern
Bahnhof

Vierwaldstättersee - Ägerisee - Zugersee - Vierwaldstättersee

Tipp des Autors:

- Messer-Handmontage auf Voranmeldung im Swiss Knife Valley VISITOR CENTER, Brunnen
- Museen Schwyz: Bundesbriefmuseum, Forum Schweizer Geschichte Schwyz, Ital Reding Hofstatt
- Informationszentrum Morgarten

Anfahrt:

Fahren Sie auf der Autobahn A2/E35 Richtung Luzern und nehmen Sie dann die Ausfahrt 26 Luzern. Anschliessend folgenden Sie den Wegweiser Richtung Luzern Bahnhof.

Parken:

Beim Bahnhof Luzern befindet sich die Parkhäuser P1 mit 377 Parkplätze, P2 mit 76 Parkplätze und P3 mit 447 Parkplätzen.

Öffentliche Verkehrsmittel:

Mit dem Zug zum Bahnhof Luzern



©2022 destination one | ©2022 OSM & Contributors (www.openstreetmap.org)