

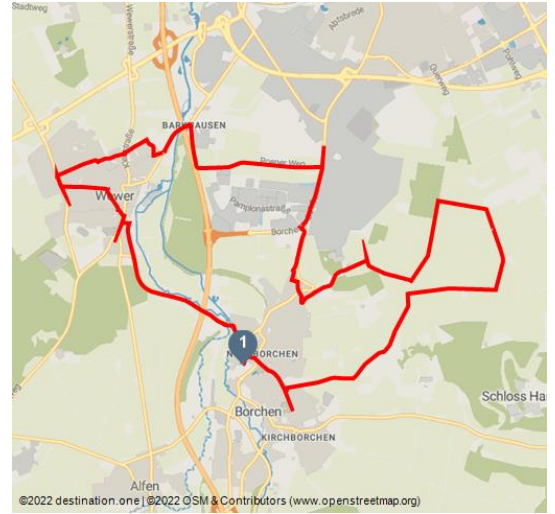


Radtour Borchten BO2








regionale Radtour



Sonnenaufgang am Mallinckrothhof.jpg - © Gemeinde Borchten, Thomas Finke



Tourdaten:

 leicht Schwierigkeit	 19,9 km Distanz	 1 h 17 min Dauer	 155 m Höhenmeter (aufsteigend)
 160 m Höhenmeter (absteigend)	 246 m Höchster Punkt	 116 m Niedrigster Punkt	



Bewertungen:

★★★★☆ Kondition

Diese 20 km lange Rundtour führt vom Alme-/Altenautal auf die Paderborner Hochfläche. Dabei geht es von Nordborchen über Wewer auf den Haxterberg und zurück nach Nordborchen.

Auf der Strecke sind insgesamt ca. 120 Höhenmeter zu bewältigen.

Sehens- und Wissenswertes:

Mallinckrothof Nordborchen, katholische Pfarrkirchen Nordborchen und Wewer, Zusammenfluß von Alme und Altenau/Abzweigung Lohne in Nordborchen, Naturschutzgebiet Ziegenberg, Flugplatz Paderborn/Haxterberg

Merkmale:

Informationen

Fahrradtauglich, Einkehrmöglichkeit, Rundweg, Beschilderung

Zahlungsmöglichkeiten

kostenfrei / jederzeit zugänglich

Adresse:

33178 Borchten

Autor:

lokaler Redakteur



QR-Code scannen und diese Seite offline speichern, mit Freunden teilen und mehr.

<https://s.et4.de/tWQBd>

Quelle: destination.one

ID: t_100274431

Zuletzt geändert am 12.05.2023, 07:19

Weitere Infos:

Auf dem Rathausparkplatz der Gemeinde Borchten stehen 2 kostenlose Wohnmobilstellplätze zur Verfügung mit Strom (0,50 Euro pro kWh), Frischwasser (0,50 Euro pro 50l) und Entsorgungsmöglichkeiten. Weitere Stellplätze sind vorhanden.

Startpunkt:

Mallinckrodtthof Borchten, Mallinckrodtstraße 6, 33178 Borchten

Zielpunkt:

Mallinckrodtthof Borchten, Mallinckrodtstraße 6, 33178 Borchten

Wegbeschreibung:

Ausgangspunkt Mallinckrodtthof Nordborchten -durch das Alme-/Altenautal nach Wewer -durch Wewer über den Heimatweg -Alter Hellweg -Lanfert -Triftweg - Delbrücker Weg -Meerschlag - Hinter den Höfen - Waterfurt -Barkhauser Straße - Am Ziegenberg -Roenerweg bis zur B 480 -ca. 2 km auf dem Radweg parallel der B 480/L 755 bis zum Ortseingang Nordborchten -Buchenhof -Haxterberg -durch die Nordborchener Feldflur zurück zum Ausgangspunkt

Ausrüstung:

Wir empfehlen das Tragen eines Fahrradhelmes und eine der Witterung angepasste Kleidung.

Tipp des Autors:

An der Genusswerkstatt am Mallinckrodtthof gibt es eine E-Bike-Ladestation.

Anfahrt:

Die Gemeinde Borchten ist gut an die A33 angeschlossen über die Abfahrten "Mönkeloh", "Borchten" und "Borchten - Etteln."

Parken:

Auf dem Parkplatz des Mallinckrodtthofes stehen kostenlose Parkplätze zur Verfügung:

Navi-Adresse: Mallinckrodtstr. 6, 33178 Borchten

Öffentliche Verkehrsmittel:

Über die R70 des nph ist Borchten an Paderborn angeschlossen:

Fahrpläne zum Download - nph Nahverkehrsbund Paderborn/Höxter

Haltestelle in der Nähe des Mallinckrodtthofs: Kreuzricke

Wegekennzeichen:

Die Borchener Radrouten sind von BO1 - BO7 durchgängig ausgeschildert. Es sind weiße Schilder mit grüner Schrift, welche mehrheitlich als Einschübe an den Radzielwegweisern angebracht sind.


Weitere Infos / Links:

Der Weg ist teilweise identisch mit den überörtlichen Radwegen R4 und R48 und dem Almeradweg.


Der Almeradweg führt auf 68 km flussnah von Brilon bis nach Paderborn, weitere Infos gibt es hier: [Alme-Radweg \(paderborner-land.de\)](http://Alme-Radweg(paderborner-land.de))



Mallinckrothof von oben.jpg



Altenau bei Nordborchen auf der Schweiz.jpg - © tomfinke.de



Nordborchen Viadukt - © Tom Finke

