

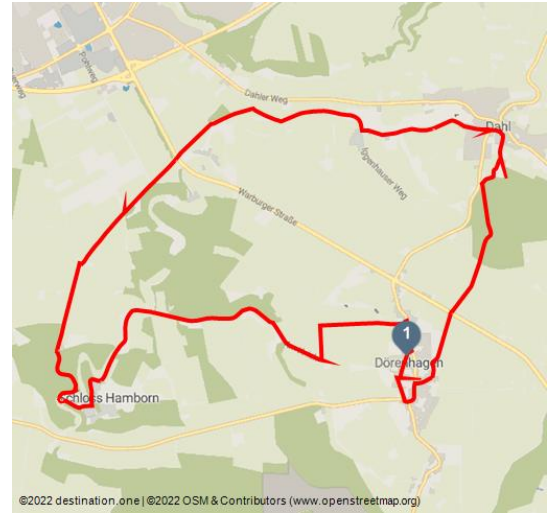


# Radtour Borchten BO3

regionale Radtour





Marienbild im Haxtergrund am Stern.jpg



## Tourdaten:


  
medium  
Schwierigkeit

  
21,1 km  
Distanz

  
1 h 23 min  
Dauer

  
205 m  
Höhenmeter  
(aufsteigend)

  
202 m  
Höhenmeter  
(absteigend)

  
321 m  
Höchster Punkt

  
170 m  
Niedrigster Punkt



**Diese 26 km lange Rundtour führt von Dörenhagen über Schloß Hamborn, zum Haxterberg, nach Dahl und wieder zurück nach Dörenhagen. Es sind ca. 350 Höhenmeter zu bewältigen, verschiedene Abschnitte haben mittlere und starke Steigungsstrecken.**

## Sehens- und Wissenswertes:

Katholische Pfarrkirchen in Dörenhagen und Dahl, alte Kirche in Dörenhagen, Marienbild im Haxtergrund, Turmhügel Haxterberg, Haxter-Warte, Flugplatz Paderborn/Haxterberg, Schloß Hamborn.

## Merkmale:

### Informationen

Fahrradtauglich, Einkehrmöglichkeit, Rundweg, Beschilderung

### Zahlungsmöglichkeiten

kostenfrei / jederzeit zugänglich

## Bewertungen:

★★★★☆ Panorama

★★★★☆ Kondition

## Adresse:

33178 Borchten

## Autor:

lokaler Redakteur



QR-Code scannen und diese Seite offline speichern, mit Freunden teilen und mehr.

<https://s.et4.de/vWQBd>

Quelle: destination.one

ID: t\_100274432

Zuletzt geändert am 14.04.2023, 08:32

### Weitere Infos:

Auf dem Rathausparkplatz der Gemeinde Borchten (Unter der Burg 1, 33178 Borchten) stehen 2 kostenlose Wohnmobilstellplätze zur Verfügung mit Strom (0,50 Euro pro kWh), Frischwasser (0,50 Euro pro 50l) und Entsorgungsmöglichkeiten. Weitere Stellplätze sind vorhanden.

### Startpunkt:

Sonnenberghalle Dörenhagen, Sonnenbergstraße 4, 33178 Borchten - Dörenhagen

### Zielpunkt:

Sonnenberghalle Dörenhagen, Sonnenbergstraße 4, 33178 Borchten - Dörenhagen

### Wegbeschreibung:

Ausgangspunkt Gemeindehalle Dörenhagen -alte Kirche Dörenhagen -Schloß Hamborn -durch Hamborn bis zum Querweg -Flugplatz Haxterberg -Haxter Warte durch das Ellerbachtal nach Dahl -durch Staatsforst und Dörenhagener Flur zurück zum Ausgangspunkt

### Ausrüstung:

Wir empfehlen das Tragen eines Fahrradhelmes und eine der Witterung angepasste Kleidung.

### Parken:

An der Gemeindehalle in Dörenhagen stehen kostenfreie Parkplätze zur Verfügung.

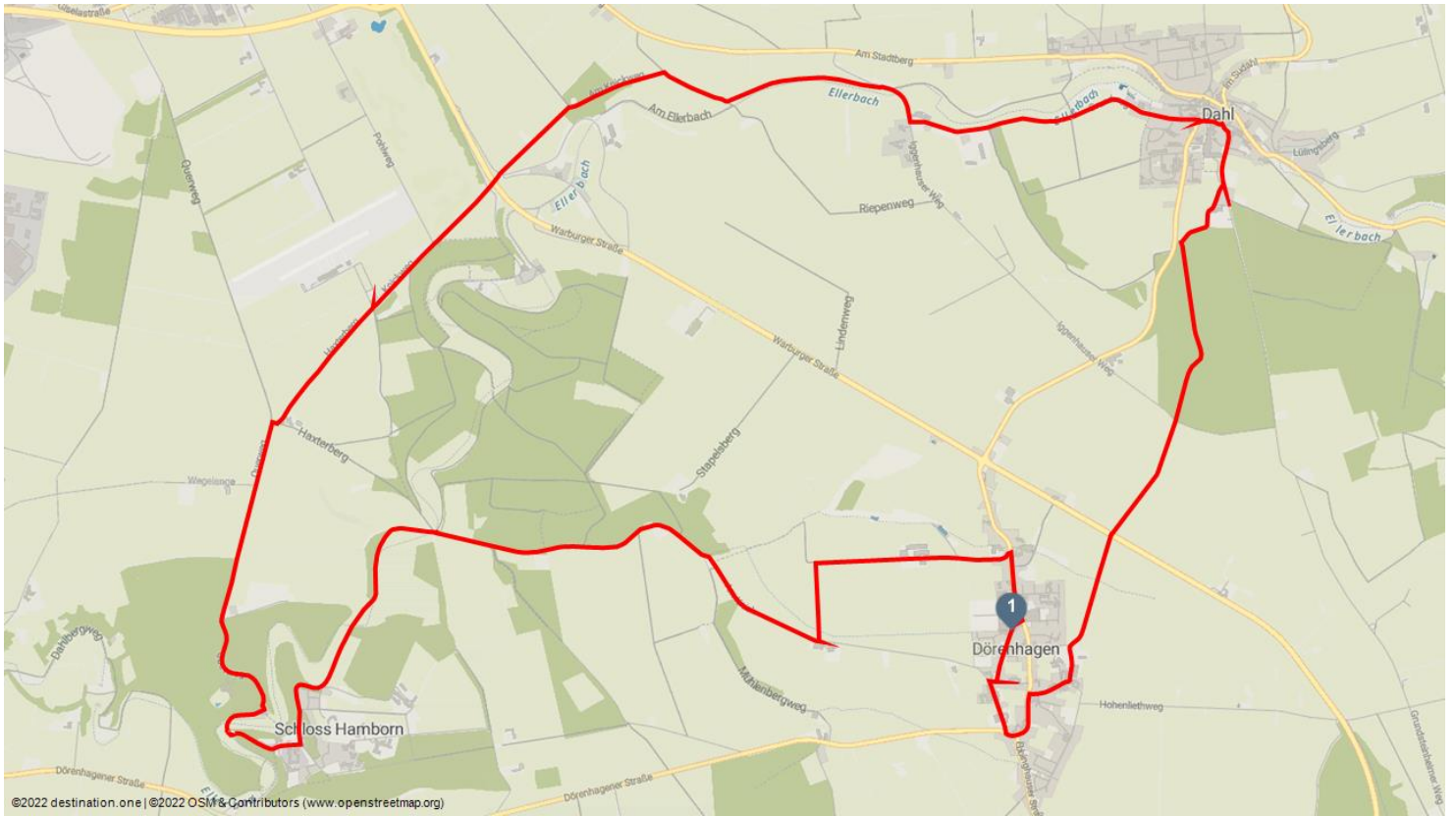




Dörenhagen Dorfansicht - © tomfinke.de



Schloss Hamborn.jpg - © Tom Finke



©2022 destination.one | ©2022 OSM & Contributors (www.openstreetmap.org)