

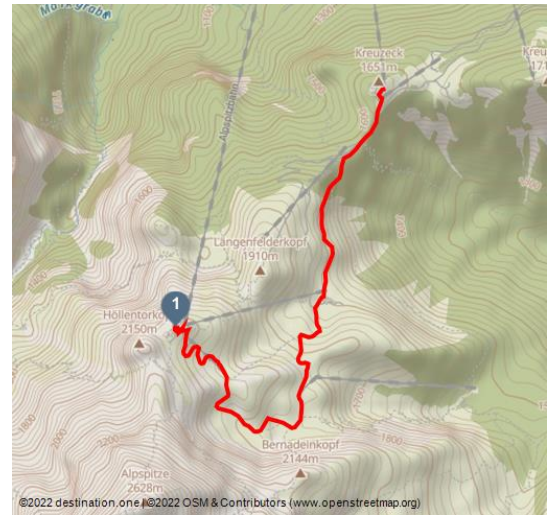


Alpspitz-Kreuzeckgebiet

Wanderung





Osterfelderkopf©ZABT M (2)JPG



Tourdaten:



sehr leicht
Schwierigkeit


4 km
Distanz


1 h 30 min
Dauer


86 m
Höhenmeter
(aufsteigend)


499 m
Höhenmeter
(absteigend)


2048 m
Höchster Punkt

Ansprechpartner:

Tourist-Information Grainau
Parkweg 8
82491 Grainau

☎ +49(0)8821/981850

🏠 www.grainau.de/

✉ info@grainau.de

Adresse:

82491 Grainau

Alpspitz - Kreuzeckgebiet

Osterfelderkopf - Hochalm - Kreuzeck

Kurzcharakteristik: Erlebniswelt für alle Sinne auf kleineren aber guten Wanderwegen

Höhenunterschied: 400 hm

Einkehrmöglichkeiten:

- Restaurant Osterfelderkopf, wie Seilbahnbetriebszeiten, Tel. +49(0)8821/58858
- Hochalm, Tel. +49(0)8821/2907
- Berggasthof Kreuzeckhaus, Öffnungszeiten Sommer: Mitte Mai bis Anfang November, Öffnungszeiten Winter: Mitte Dezember bis Mitte April, Tel. +49(0)8821/2202



QR-Code scannen und diese Seite offline speichern, mit Freunden teilen und mehr.

<https://s.et4.de/hw3cd>

Quelle: destination.one

ID: t_100275047

Zuletzt geändert am 11.08.2022, 17:58

- Kreuzalm, Tel. +49(0)8821/3045

Besonderheiten:

- Aussichtsplattform "AlpspiX" auf dem Osterfelderkopf (Bergstation der Alpspitzbahn)
- Lehrpfad am Osterfelder Kopf (700 m)
- Genuss-Erlebnisweg

Mit der Hochalmbahn geht es hinab auf 1.700 Meter. Wahlweise kann die Strecke auch als lohnenswerte Wandereinlage mit Traumblicken auf die markante Berggestalt der Alpspitze in einer knappen Stunde über die Almterrassen zurückgelegt werden. Von der Hochalm aus marschierst Du in 30 Minuten auf einem gut ausgebauten Weg zur Kreuzeckbahn. Dabei genießt Du Ausblicke auf die gewaltige Felskette von Dreitorspitze, Musterstein und Wetterstein. Die AlpspiX-Plattform bietet Bergbegeisterung und Magenkribbeln zugleich. Erlebe Nervenkitzel, Hochgefühl und atemberaubende Aus- und Tiefblicke ins Höllental, auf die Zugspitze und die überwältigende Bergkulisse. Die spektakuläre, beinahe 1.000 Meter über den Abgrund ragende AlpspiX-Plattform vermittelt ein neuartiges und außergewöhnlich intensives Bergerlebnis.

Von der Bergstation der Alpspitzbahn führt ein beschilterter, leicht zugänglicher Weg in nur fünf Gehminuten zur Aussichtsplattform.

Ebenfalls leicht zu begehen und sogar Kinderwagen-gerecht zeigt sich der Gipfel-Erlebnisweg. Der rund 700 Meter lange Lehrpfad am Osterfelderkopf direkt an der Bergstation der Alpspitzbahn vermittelt an mehreren Informationsplätzen Wissenswertes über Flora, Fauna und Geologie. Spielerisch und quizartig informiert der Gipfelerlebnisweg über spannende und lehrreiche Fakten der eindrucksvollen Welt des Wettersteingebirges.

Auf dem Genuss-Erlebnisweg erfährst Du den Berg mit allen Deinen Sinnen. Umrahmt von der abenteuerlichen Berglandschaft führt ein gut ausgebauter Wanderweg von der Bergstation der Alpspitzbahn zur Bergstation der

Kreuzeckbahn. 18 Stationen lassen das "Stein-Reich des Riesen von der Alpspitze" lebendig werden: ein sinnliches Erlebnis für Groß und Klein aus Schmecken, Riechen, Fühlen, Sehen und Genießen. Kleine Bergfexe können spielerisch in die Fußabdrücke des Riesen steigen, den Duft der Berge einatmen und sich auf dem steinernen Thron selbst wie ein Bergriese fühlen. Zwischendurch laden Sonnenplätze, Relaxliegen und Schaukelemente zum Verweilen ein.

Merkmale:

Informationen

Familienfreundlich, Barrierefrei

Startpunkt:

Osterfelderkopf

Zielpunkt:

Kreuzeck

Ausrüstung:

Wanderstöcke empfehlenswert

Weitere Infos / Links:

Entweder breite Forststraße, teils geteert oder schmaler, sicherer Steig

