



Über die Wiener-Neustädter-Hütte auf die Zugspitze

Wanderung

Bergtour





Zugspitz-Region Presse-WEhn_088455.jpg - © Tourist Info Grainau - W.Ehn




Tourdaten:



medium
Schwierigkeit


8,4 km
Distanz


7 h
Dauer



2430 m
Höhenmeter
(aufsteigend)



477 m
Höhenmeter
(absteigend)



2946 m
Höchster Punkt

Ansprechpartner:

Tourist-Information Grainau
Parkweg 8
82491 Grainau

 +49(0)8821/981850

 www.grainau.de/

 info@grainau.de

Adresse:

82491 Grainau

Über die Wiener-Neustädter-Hütte auf die Zugspitze - die Österreichische Seite von Deutschlands höchstem Berg

Kurzcharakteristik: Wunderschöne, landschaftlich sehr abwechslungsreiche aber auch sehr anspruchsvolle Tour (Alternativer Startpunkt in Ehrwald/Tirol)

Höhenunterschied: ca. 1.960 Höhenmeter Markierung: (Eibsee) oder 4 alpin/801 (Ehrwald), 801 Zurück ins Tal: mit der Eibsee-Seilbahn (letzte Fahrt 16:45 Uhr) oder der Tiroler Zugspitzbahn (letzte Fahrt 16:40 Uhr) Einkehrmöglichkeiten:

Hochtörlelhütte, geöffnet Mai bis Oktober, Tel. +43(0)664/6454849 Wiener-Neustädter-Hütte, Tel. +43(0)6767304405, geöffnet Anfang Juli - Mitte September Gipfelalm, Tel. +49(0)8821/921251, ganzjährig geöffnet Münchner Haus am Zugspitzgipfel, Tel. +49(0)8821/2901, geöffnet Mitte Mai bis Ende September Diese Tour führt durch die imposante Nordwestwand der Zugspitze über die Österreichische Seite auf den Zugspitzgipfel und kann sowohl von Ehrwald/Tirol aus gestartet werden als auch direkt vom Eibsee.

Wegbeschreibung:

Wenn Du vom Eibsee aus startest, beginnst Du am Nordufer des Sees und zweigst schon nach kurzer Zeit links auf den Weg in Richtung Hochtörle ab. Beide Wege gehen ab der Hochtörlelhütte auf einem Teil des Europäischen Fernwanderweges Nr. 4 (alpine Variante) weiter zur Wiener-Neustädter-Hütte. Hier befindet sich der Einstieg des Steigs an der Zugspitz-Nordwestwand hinauf zum Gipfel. Der Steig



QR-Code scannen und diese Seite offline speichern, mit Freunden teilen und mehr.

<https://s.et4.de/jcdcd>

Quelle: destination.one

ID: t_100275106

Zuletzt geändert am 11.08.2022, 18:01

führt über Geröll und ist stellenweise sehr ausgesetzt, es ist daher notwendig, dass Du schwindelfrei bist. Du durchkletterst dann entlang von Eisenklammern einen schrägen Kamin, den sog. "Stopselzieher", bis Du nach einem weiteren steilen Anstieg den Zugspitzgipfel von der Österreichischen Seite aus erreichst.

Merkmale:

Informationen

Barrierefrei

Startpunkt:

Eibsee

Zielpunkt:

Zugspitzgipfel

Ausrüstung:

Helm unbedingt erforderlich (Steinschlaggefahr, evtl. Klettersteigset), hochalpine Tour: Trittsicherheit, Schwindelfreiheit, alpine Erfahrung nötig

Weitere Infos / Links:

anfangs gepflegte Wanderwege, dann steinig und teils geröllig, schmal, hochalpine Tour: Trittsicherheit, Schwindelfreiheit, alpine Erfahrung nötig

