



Von der Neuneralm über den Badersee nach Grainau

Wanderung

Winterwanderung

Nordicwalken




ZABT_Gruppe_Ruderboot_Badersee_3.jpg




Tourdaten:



schwer
Schwierigkeit


6,8 km
Distanz


1 h 30 min
Dauer



242 m
Höhenmeter
(aufsteigend)



245 m
Höhenmeter
(absteigend)


917 m
Höchster Punkt

Ansprechpartner:

Tourist-Information Grainau
Parkweg 8
82491 Grainau

 +49(0)8821/981850

 www.grainau.de/

 info@grainau.de

Adresse:

82491 Grainau

Zum "Nachtisch" Panoramablick und Waldesruh'

Von der Neuneralm über den Badersee nach Grainau

Kurzcharakteristik: Leichte, abwechslungsreiche Wanderung mit schönen Ausblicken

Einkehrmöglichkeiten:

- Neuneralm, Tel. +49(0)8821/81225
- Hotel am Badersee, kein Ruhetag, Am Badersee 1-5, Tel. +49(0)8821/8210, www.hotelambadersee.de

Besonderheiten:

- Badersee (Ruderboote zu mieten)
- vergoldete Nixe am Grund des Badersees (vom Boot aus zu sehen)
- kleiner Spielplatz beim Hotel am Badersee
- Winter: Rodelstrecke zur Neuneralm, Fackelwanderung mit Hüttenabend



QR-Code scannen und diese Seite offline speichern, mit Freunden teilen und mehr.

<https://s.et4.de/Qw3cd>

Quelle: destination.one

ID: t_100275122

Zuletzt geändert am 11.08.2022, 18:02

Verspürst Du noch Lust auf eine kleine Wanderung nach der Stärkung auf der Neuneralm? Dann musst Du unbedingt diesen herrlichen Rundweg mit Traumpanorama und den Abstecher zum Schluss rund um den idyllischen im Wald gelegenen Badersee machen!

Wegverlauf:

Zur Neuneralm folgst Du der Beschreibung Nr. 9. Bei der Weggabelung kurz unterhalb der Alm hältst Du dich rechts auf dem Wanderweg Richtung Eibsee und Badersee. Im Wald geht es zunächst leicht bergauf, bis sich der Wanderweg zu einem Forstweg verbreitert. Dieser führt in leichtem Gefälle hinunter zur Eibseestraße. Nun geht es bergab (nach rechts) ca. 50 Meter der Straße folgen, bis rechts der Wanderweg zum Badersee bzw. der Törlenweg nach Obergrainau abzweigt. Wer hier direkt nach Obergrainau zurückgehen möchte, hält sich rechts (Teerstraße), überquert die Bahngleise und folgt dem Törlenweg direkt zum Oberen Dorfplatz. Wer zum Badersee möchte, durchwandert eine wunderschöne Allee, bevor er hinter der Wasserreserve nach links in den Wald abbiegt. Im Wald geht es zunächst eben, dann recht steil hinunter, vorbei an den Asphaltstockbahnen ("Rentner-Alm"), zum Badersee. Den See erreichst Du beim Bootsanleger des Hotels am Badersee. Bevor Du den Rückweg nach Grainau antrittst, solltest Du unbedingt diesen kleinen Bergsee mit seinem klaren, grünen Wasser umrunden. Für den Rückweg nach Grainau hast Du nun zwei Möglichkeiten. Nach Untergrainau: Ein Stück der Hotelzufahrt folgen, bis rechts der Waldfußweg nach Untergrainau abzweigt. Nach Obergrainau: An der Nordostseite des Sees entlang (Wegweiser Zugspitzbahnhof) und durch den Wald nach Obergrainau, bis Du den Zugspitzbahnhof erreichst. Hier gehst Du links in die Waxensteinstraße und an der nächsten Kreuzung rechts Richtung Grainauer Kurhaus.

Anbindungsmöglichkeiten:

- Über Neuneralm und Höhenweg zum Eibsee (Beschreibung Nr. 12)
- Über die Neuneralm und den Höhenweg zur Höllentalklamm (Beschreibung Nr. 14)
- Wanderweg ab der Eibseestraße zum Eibsee (Beschreibung Nr. 7)
- Ab Badersee zum Höhenrain
- Ab Christlhütte zum Höhenrain (Panoramaweg=P)

Merkmale:

Informationen

Familienfreundlich, Rundweg, Barrierefrei

Startpunkt:

Grainauer Kurhaus

Zielpunkt:

Grainauer Kurhaus

Ausrüstung:

nicht erforderlich

Weitere Infos / Links:

gepflegte Wanderwege, teils geteert Wegart: Wanderweg: ca. 80%, auf / neben Straße: ca. 10%, Forstweg ca. 10%, Waldanteil: ca. 50%

