



Flurnamenweg

Winterwanderung


Thementouren

Wanderung




Tourdaten:



sehr leicht
Schwierigkeit


11,8 km
Distanz


6 h
Dauer



270 m
Höhenmeter
(aufsteigend)



270 m
Höhenmeter
(absteigend)


1020 m
Höchster Punkt

Ansprechpartner:

Tourist-Information Grainau
Parkweg 8
82491 Grainau

 0049/8821/981850

 www.grainau.de/

 info@grainau.de

Adresse:

82491 Grainau

Autor:

Zugspitzdorf Grainau
info@grainau.de

Vom Grainauer Kurhaus über den Höhenrain und Zierwald zum Eibsee - das Begleitheft erhalten Sie in der Touristinformation

Merkmale:

Informationen

Familienfreundlich, Rundweg

Startpunkt:

Felsen am Rathaus im Grainauer Kurpark

Zielpunkt:

Eibsee

Ausrüstung:



QR-Code scannen und diese Seite offline speichern, mit Freunden teilen und mehr.

<https://s.et4.de/PNxcd>

Quelle: destination.one

ID: t_100275124

Zuletzt geändert am 23.05.2024, 14:36

Begleitbroschüre, erhältlich in der Tourist-Information

Anfahrt:

Rückfahrt mit dem Eibseebus bzw. Bayerische Zahnradbahn, mit der GrainauCard kostenlos.

Weitere Infos / Links:

Gepflegte Wanderwege, im Winter geräumt

