



Zum Eingang der Höllentalklamm - über Obergrainau

Wanderung




©Zugspitzdorf Grainau - WEhn (42).jpg - © Zugspitzdorf Grainau - W. Ehn




Tourdaten:



sehr leicht
Schwierigkeit


5,3 km
Distanz


2 h
Dauer



493 m
Höhenmeter
(aufsteigend)


151 m
Höhenmeter
(absteigend)



1143 m
Höchster Punkt

Ansprechpartner:

Tourist-Information Grainau
Parkweg 8
82491 Grainau

 +49(0)8821/981850

 www.grainau.de/

 info@grainau.de

Adresse:

82491 Grainau

Zur Höllentalklamm über Neuneralm und Höhenweg

Kurzcharakteristik: Schöne Wanderung meist durch Wald über die aussichtsreich gelegene Neuneralm zum Eingang der Höllentalklamm

Höhenunterschied: ca. 300 Höhenmeter

• **Höllentaleingangshütte**, bewirtschaftet Mitte Mai bis Mitte Oktober, kein Ruhetag, keine

Übernachtungsmöglichkeit, **Tel. +49(0)88 21/88 95**

• Klamm-Museum (Eröffnung 2011)

Hoch über dem Hammersbach liegt die Höllentaleingangshütte, die den Zugang zur Höllentalklamm bewacht. Dieser Weg über die Neuneralm zur Hütte stellt eine schöne Alternative zum direkten Aufstieg zur Klamm von Hammersbach



QR-Code scannen und diese Seite offline speichern, mit Freunden teilen und mehr.

<https://s.et4.de/2Dgcd>

Quelle: destination.one

ID: t_100275137

Zuletzt geändert am 11.08.2022, 18:03

aus dar und eignet sich auch gut für eine "Kaffee & Kuchen"-Wanderung auf einen gemütlichen Nachmittagskaffee mit frischem, hausgemachtem Kuchen in der Höllentaleingangshütte.

Wegverlauf:

Vom Grainauer Kurhaus zunächst der **Wegbeschreibung Nr. 9** zur Neuneralm folgen. An der Alm vorbei leitet der Weg hinauf zum Höhenweg, der von der Höllentalklamm bis zum Eibsee führt. Bei Erreichen des Höhenwegs links Richtung Höllentalklamm halten. Der breite Forstweg geht nach kurzer Zeit in einen schönen Wanderpfad über. Dieser führt meist eben durch den Wald am Hang entlang Richtung Osten. Nach rund der Hälfte der Wegstrecke kommt man auf eine Forststraße, der zunächst nach links unten folgt (ca. 20 m), bis diese in eine zweite Forststraße mündet. Auf dieser Forststrasse bitte nun wenige hundert Meter nach rechts folgen. Am Ende der Forststraße zweigt nach rechts ein Waldweg ab, der hoch über dem in der Tiefe rauschenden Hammersbach zum Eingang der Klamm führt. Am Abzweig zum **Stangensteig**, der rechts hinauf oberhalb der Klamm zur Höllentalangerhütte führt, vorbei gehen und kurz darauf aus dem Wald heraus. Nun ist die Hütte in Sichtweite, unterhalb der steil aufragenden Felswände

des Kleinen Waxensteins.

Öffnungszeiten:

! von Mitte Oktober bis ca. Ende Mai hat die Höllentalklamm geschlossen!

Anbindungsmöglichkeiten:

- Höhenweg zum Eibsee (Beschreibung Nr. 12)
- **Stangensteig zur Höllentalangerhütte**
- Durch die Höllentalklamm zur Höllentalangerhütte (Beschreibung Nr. 16)
- Nach Hammersbach (Beschreibung Nr. 15, Gegenrichtung)

Merkmale:

Informationen

Familienfreundlich, Barrierefrei

Startpunkt:

Grainauer Kurhaus

Zielpunkt:

Höllentaleingangshütte

Ausrüstung:

evtl. Wanderstöcke

Weitere Infos / Links:

Teils Forststraße, teils Wanderpfade stellenweise etwas ausgesetzt Wegart:
Wanderweg: ca. 85%, auf/neben Straße: ca. 10%, Forstweg: ca. 5%, Waldanteil: ca. 70%

