



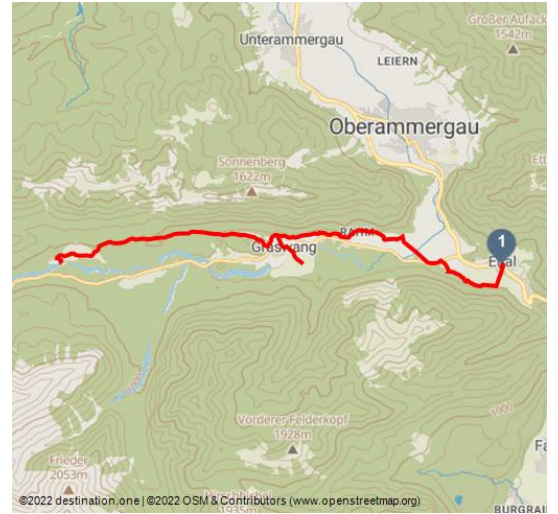
Meditationsweg Ammergauer Alpen: 05. Tagesetappe zum Schloss Linderhof

Fernwanderung

Mehrtagestour



Pause in Dickelschwaig - © Anton Brey, Ammergauer Alpen GmbH



Tourdaten:

leicht
Schwierigkeit

14,5 km
Distanz

3 h 55 min
Dauer

168 m
Höhenmeter
(aufsteigend)

104 m
Höhenmeter
(absteigend)

998 m
Höchster Punkt

839 m
Niedrigster Punkt

Empfohlene Jahreszeiten:

JAN	FEB	MRZ	APR	MAI	JUN
JUL	AUG	SEP	OKT	NOV	DEZ

Die fünfte und letzte Tagesetappe durch das Graswangtal zum Lieblingsschloß von König Ludwig II

Meditationsweg Ammergauer Alpennaturhistorische Meilensteine & Kraftquellen für einen freien Geist

Um dem Hier und Jetzt beim Anblick wunderbarer Naturdenkmäler zu entfliehen, gibt dir der 85 Kilometer lange Meditationsweg Ammergauer Alpen die perfekte Marschrichtung vor. Nach einer ersten sakralen Einkehr in der Wieskirche - einer kleinen, prunkvollen Wallfahrtskirche im Rokoko-Stil - ist Schloss Linderhof mit seinen prächtigen Gärten dein Streckenziel.

Bewertungen:

★★★★☆ Panorama
★☆☆☆☆ Kondition

Adresse:

82488 Ettal

Autor:

Naturpark Ranger

Organisation:

Naturpark Ammergauer Alpen
<https://www.ammergauer-alpen.de/>



QR-Code scannen und diese Seite offline speichern, mit Freunden teilen und mehr.

<https://s.et4.de/dFgcd>

Quelle: destination.one

ID: t_100275182

Zuletzt geändert am 20.04.2024, 03:48

Merkmale:

Informationen

Kulturell interessant, Einkehrmöglichkeit, Barrierefrei

Startpunkt:

Kloster Ettal

Zielpunkt:

Schloss Linderhof

Wegbeschreibung:

Sie verlassen den **Klosterhof von Kloster Ettal** durch den südlichen Torbogen. Gegenüber auf der anderen Straßenseite führt Sie ein Weg aus dem Ort hinaus.

Über eine Wiesenfläche gehen Sie bis zum Waldrand. Hier halten Sie sich rechts und folgen der Beschilderung zur **Ettaler Mühle**.

Davor kommen Sie noch an der Kläranlage des Dorfes vorbei und überqueren eine Straße. Hinter dem Gasthaus geht es links weiter ins Naturschutzgebiet Weidmoos.

Entlang eines Wasserlaufs der Ammer führt Ihr Weg geradeaus weiter bis zu einer asphaltierten Straße. Ein kurzes Stück gehen Sie an ihr links entlang, kreuzen die Straße und nehmen den Wanderweg gegenüber, der Sie in den Bereich der **Kleinen Ammerquellen** bringt.

Folgen Sie dem Weg unten am Hang in Richtung **Westen/Graswang** weiter. In Graswang angekommen biegen Sie links ab und überqueren die Landstraße und die Ammer und erreichen die **Getrudiskapelle**.

Um Ihren Weg dieser Etappe des Meditationsweges von der kleinen **Getrudiskapelle** in Dickelschwaig nach **Schloss Linderhof** fortzusetzen, gehen Sie zur gegenüberliegenden Talseite.

Nach dem Verlassen von Graswang wandern Sie auf dem **Kohlbachweg** links weiter. Sie folgen diesem Weg bis zu einer Forststraße, der Sie rechts folgen. Immer weiter geht es nun in westlicher Richtung.

Vorbei an einer rechts gelegenen Wildfütterung, steigt Ihr Weg nun stetig an. Sie befinden sich mittlerweile auf einer Höhe von etwa 1.000 m und erreichen links vom Weg das Eingangstor des **Schlossparks von Linderhof**.

Sicherheitshinweise:

Im **Notfall** verständigen Sie bitte die nächstgelegene Rettungsleitstelle. Unabhängig vom Standort erreichen Sie diese deutschlandweit unter der **Telefonnummer 112**.

Ausrüstung:

Willkommen in der **Naturpark Teststüb**! Bei uns kannst Du Wanderstöcke, Tagesrucksäcke, Kinderkraxen und Grödeln namhafter Hersteller ausgiebig testen, bevor Du Dich für einen Kauf entscheidest. Lass Dich von unserem Team beraten, um das bestmögliche Outdoor-Abenteuer zu erleben. Unsere **Naturpark Teststüb** findest Du in den Touristinformationen **Bad Bayersoien** und **Bad Kohlgrub** und im **Drahtesel Verleih Lukas Spindler** in Oberammergau.

Mehr Informationen: www.ammergauer-alpen.de/teststueb

Tipp des Autors:

Im Schlosspark Linderhof, um die Wartezeit auf den Bus zu verkürzen, empfehlen wir das Ludwig´s Bistro

Anfahrt:

Der **Naturpark Ammergauer Alpen** ist bequem mit dem Zug aus München zu erreichen. In Murnau steigst du in die Regionalbahn (Ammertalbahn) ein und erreichst nach einer Fahrt mit phantastischen Ausblicken auf die Alpen die Orte Bad Kohlgrub, Saulgrub, Altenau, Unterammergau und Oberammergau.

Parken:

Wir empfehlen für mehrtägiges parken die folgenden Parkplätze:

- Oberammergau Parkplatz Süd/Festplatz
- Echelsbacher Brücke

An diesen Parkplätzen halten die Buslinien **9606** und **9622**

Öffentliche Verkehrsmittel:

Bushaltestelle: Ettal Klostergasthof (2 Min Fußweg bis zum Startpunkt)

9622 Oberammergau - Schloss Linderhof

9606 Garmisch-Partenkirchen - Oberammergau - Wieskirche - Füssen

Der Startpunkt befindet sich im Innenhof des Klosters.

Gäste der Ammergauer Alpen Region fahren mit der elektronischen Gästekarte bzw. der KönigsCard kostenlos mit Bus & Bahn.

Weitere Infos / Links:

Ausführliche Informationen, geführte Touren, Wegbeschreibungen, Übernachtungen, Gastronomie und Transport gibt es auf der Seite www.ammergauer-alpen.de/meditationswege




Meditationsweg Ammergauer Alpen (AA): 14. Etappe - Gertrudiskapelle - Schloss Linderhof - © Thorsten Unsel, Bayerische Schlösserverwaltung




Das Kloster Ettal - © Matthias Fend, Naturpark Ammergauer Alpen




Blick auf Kloster Ettal - © Wolfgang Ehn, Zugspitz Region GmbH



Ammerursprung Graswangtal - © Anton Brey, Ammergauer Alpen GmbH



Pause in Dickelschwaig - © Anton Brey, Ammergauer Alpen GmbH



Dickelschwaig im Graswangtal - © Anton Brey, Ammergauer Alpen GmbH

