

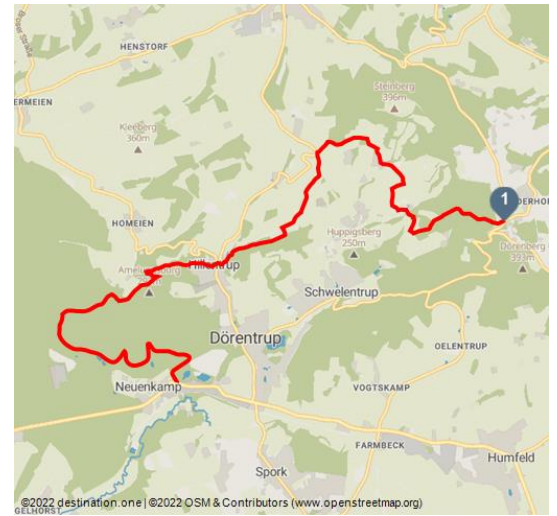


Weg der Blicke Etappe 9, Länge 12,8 km

regionaler Wanderweg




Landschaft über Schwelentrup CC BY-SA - LTM.jpg - © Lippe Tourismus & Marketing GmbH - j.wisomiersky@kreis-lippe.de




Tourdaten:


medium
Schwierigkeit


12,8 km
Distanz


0 h 13 min
Dauer


276 m
Höhenmeter
(aufsteigend)


466 m
Höhenmeter
(absteigend)


338 m
Höchster Punkt


137 m
Niedrigster Punkt

Etappe 9, Länge 12,8 km Dörentrup bis Parkplatz Linderhofe

Auf seiner letzten Etappe führt Sie der Weg der Blicke auf idyllischen Waldwegen durch Hohlwege und naturnahe Laubwälder. Etliche liebevoll restaurierte Fachwerkhäuser entlang des Weges erinnern an vergangene Zeiten. Historische Spuren am Wegesrand finden Sie an der Wallanlage Piepenkopf und der ehemaligen Amelungsburg.

Start: Infotafel Dörentrup (Einmündung Lemgoer Straße / Zum Netling, Dörentrup)

Startpunkt:

Infotafel Dörentrup, Lemgoer Straße/Zum Netling

Zielpunkt:

Bewertungen:

★★★★☆ Panorama

Ansprechpartner:

Herr Jan Wisomiersky
Lippe Tourismus & Marketing GmbH
Grotenburg 52
32760 Detmold

☎ 05231/62-1046

🏠 www.land-des-hermann.de/

✉ j.wisomiersky@kreis-lippe.de

Adresse:

32694 Dörentrup

☎ 05231/62-1160

🏠 www.land-des-hermann.de/

✉ hermann@kreis-lippe.de

Autor:

Herr Jan Wisomiersky



QR-Code scannen und diese Seite offline speichern, mit Freunden teilen und mehr.

<https://s.et4.de/IXQBd>

Wanderparkplatz Lindenhofe

Quelle: destination.one

ID: t_100275202

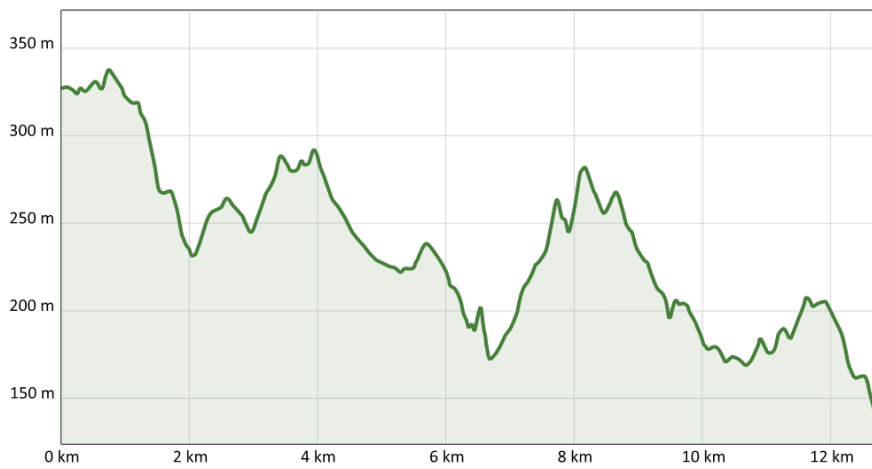
Zuletzt geändert am 28.01.2024, 09:35

Anfahrt:

Start: Infotafel Dörentrup (Einmündung Lemgoer Straße / Zum Netling, Dörentrup)

Parken:

Start: Infotafel Dörentrup (Einmündung Lemgoer Straße / Zum Netling, Dörentrup)



Wallanlage Alt-Sternberg CC BY-SA - LTM.JPG - © Lippe Tourismus & Marketing GmbH - j.wisomiersky@kreis-lippe.de



Landschaft bei Sternberg CC BY-SA - LTM.jpg

