



# Raderlebnis - Kleine Bergstadt-Runde

regionale Radtour





Stadt Oerlinghausen – Fotograf Patrick Piecha - © Patrick Piecha





## Tourdaten:


  
leicht  
Schwierigkeit

  
4,2 km  
Distanz

  
0 h 18 min  
Dauer

  
37 m  
Höhenmeter  
(aufsteigend)

  
41 m  
Höhenmeter  
(absteigend)

  
240 m  
Höchster Punkt

  
207 m  
Niedrigster Punkt



## Bewertungen:

★★☆☆☆ Kondition

Diese kleine, aber feine Radroute bietet sich für alle an, die die Bergstadt mit ihren rund 17.000 Einwohnern erst einmal kennenlernen möchten. Als fünftgrößte Stadt im Kreis Lippe lädt die schöne Altstadt nach der Tour zum Verweilen ein.

## Adresse:

Rathausplatz  
33813 Oerlinghausen

 [www.oerlinghausen.de/](http://www.oerlinghausen.de/)

 [info@oerlinghausen.de](mailto:info@oerlinghausen.de)

## Merkmale:

### Informationen

Einkehrmöglichkeit, Rundweg

### Zahlungsmöglichkeiten

kostenfrei / jederzeit zugänglich

## Autor:

lokaler Redakteur

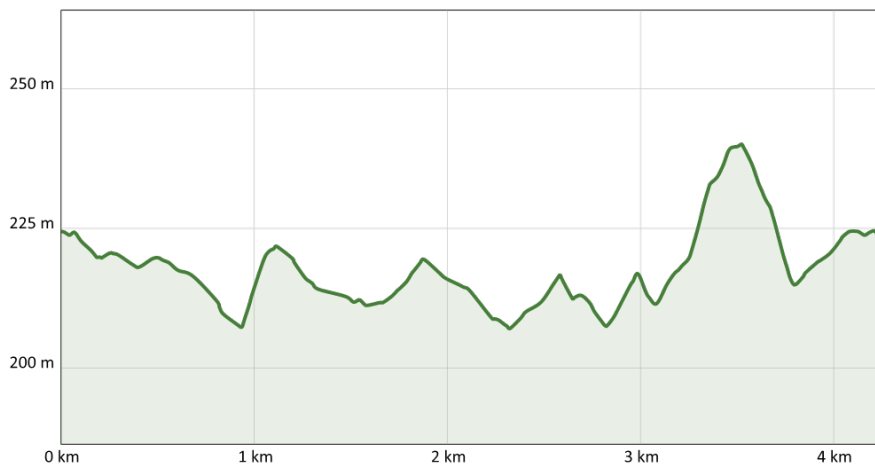
## Startpunkt:

Rathausplatz 1



QR-Code scannen und diese Seite offline speichern, mit Freunden teilen und mehr.

<https://s.et4.de/nXQBd>



Quelle: destination.one  
 ID: t\_100275289  
 Zuletzt geändert am 28.01.2024, 09:34

