

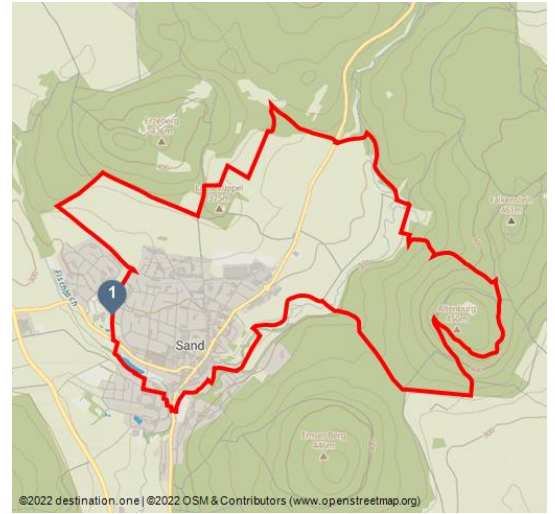


Habichtswaldsteig Extratour H6 "Im Tal der Quellen"

Wanderung





Blick auf Niederstein - © Stadt Niederstein



Tourdaten:



leicht
Schwierigkeit


13 km
Distanz


4 h
Dauer


177 m
Höhenmeter
(aufsteigend)


177 m
Höhenmeter
(absteigend)


441 m
Höchster Punkt

Bewertungen:

★★★★☆ Panorama

★★☆☆☆ Kondition

Adresse:

34308 Bad Emstal

Autor:

Naturpark Habichtswald

Organisation:

Regionalmanagement Nordhessen GmbH
<https://www.grimmheimat.de/>
urlaub@grimmheimat.de

Empfohlene Jahreszeiten:

JAN	FEB	MRZ	APR	MAI	JUN
JUL	AUG	SEP	OKT	NOV	DEZ

Es ist eine zauberhafte Tour durch satte Wiesentäler und tiefe Naturwälder, entlang an Waldrändern mit weiten Blicken über das Tal der Quellen und das ehemalige Land der Chatten.

Auf naturbelassenen Wegen geht der Wanderer sanft gefedert durch idyllische Auen, in denen Rinder und Pferde weiden. Von vielen Quellen gespeist, schlingert sich die Ems in ihrem Flussbett – mal brausend, mal ruhig – durch die offene Landschaft. Eine lebendige Galerie aus üppigen Weiden und Erlen säumt ihren Lauf.

Im Ortsteil Sand flaniert der Genusswanderer durch den duftenden Kurpark mit Rosen- und Heilkräutergarten. Entlang am Ufer eines malerischen Gewässers führt die Tour vom hellen Wiesental in den dunklen Wald, der sich zur Altenburg hinauf



QR-Code scannen und diese Seite offline speichern, mit Freunden teilen und mehr.

<https://s.et4.de/kBpWd>

Quelle: destination.one

ID: t_100275361

Zuletzt geändert am 21.09.2023, 08:33

dreht. Von der frühen Siedlung sind noch Spuren vorhanden, die die Fantasie in längst vergangene Zeiten schweifen lassen.

Ereignisreich ist auch ein Abstecher zur Ruine Falkenstein – einem märchenhaften Rastplatz – wo die Sage derer "von Hund" spielt.

Märchenhaftes:

Kurpark, Burgruine Falkenstein, Altenburg

Naturkundliches:

Mittelgebirgsbach Ems, Natur-Buchenwald, Blockhalden

Merkmale:

Informationen

Natur Highlight, Kulturell interessant, Rundweg, Barrierefrei

Weitere Infos:

Deutsches Wandersiegel Premium Wanderwege
Deutsches Wandersiegel Premium Wanderweg
Premium-Wanderwege sind Strecken- und Rundwanderwege, die hervorragend markiert sind und einen besonders hohen Erlebniswert aufweisen. Auf Premium-Wanderwegen ist ein ausgewogenes, schönes Wandererlebnis garantiert. Angenehme Wegbeläge und Pfade, eine ausgesuchte Dramaturgie mit tollen Aussichten, schönen Waldbildern, Gewässern, Felsstrukturen, gepflegten Rast- und Ruheplätzen, kulturhistorischen Kleinoden und vielen anderen Abwechslungen machen die Wanderung auf Premium-Wanderwegen zu einem besonderen Vergnügen.

Startpunkt:

Kurpark Bad Emstal nahe Parkhotel Emstaler Höhe

Zielpunkt:

Bad Emstal Parkhotel Emstaler Höhe

Wegbeschreibung:

Alternativeinstiege: Wanderparkplätze "Erzeberg" (Bad Emstal) oder "Altenburg" (Niedenstein)

Tipp des Autors:

Genießen Sie eine Rast mit der Märchenvesperkiste vom Genussrestaurant Habichtswald.

Anfahrt:

A44, L 3215, L 3220; Linie 153, www.nvv.de

Wegekennzeichen:

Markierungssymbol H6, purpurroter Spiegel auf weißem Hintergrund



Bank_mit_Blick_über_Sand - © Gemeinde Bad Emstal



Rollup_Foto - © Gemeinde Bad Emstal



Pfeiffenwippe an Burg falkenstein - © Gemeinde Bad Emstal

