



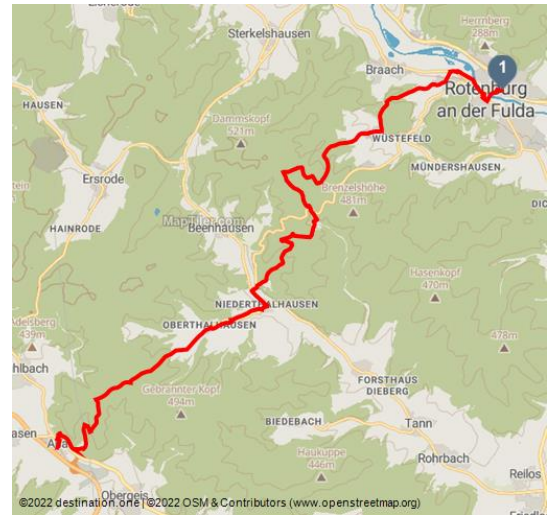
Borgmannweg: Rotenburg - Neuenstein

Fernwanderweg

Wanderung





Wanderer - © Heidrun Englisch, Martina Bülter





Tourdaten:



medium
Schwierigkeit


22,8 km
Distanz


7 h
Dauer


530 m
Höhenmeter
(aufsteigend)


420 m
Höhenmeter
(absteigend)


485 m
Höchster Punkt


188 m
Niedrigster Punkt

Bewertungen:

★★★★☆ Panorama

★★☆☆☆ Kondition

Adresse:

36199 Rotenburg an der Fulda

Autor:

Rotkäppchenland

Organisation:

Regionalmanagement Nordhessen GmbH
<https://www.grimmheimat.de/>
urlaub@grimmheimat.de

Empfohlene Jahreszeiten:

JAN	FEB	MRZ	APR	MAI	JUN
JUL	AUG	SEP	OKT	NOV	DEZ

Etappe von Rotenburg an der Fulda nach Neuenstein-Aua

Der Borgmannweg beginnt im Fuldataal in der Fachwerkstadt Rotenburg an der Fulda. Durch Wald- und Wiesenlandschaften wandert man dann stetig bergauf und erreicht bei Niederthalhausen das Biedebachtal. Ein weiterer Höhenzug trennt uns noch vom Etappenziel, das im Geistal liegt.

Der Borgmannweg führt von Schlitz nach Rotenburg an der Fulda und wurde nach dem Forstmeister Hugo Borgmann benannt, der 1884 den Knüllgebirgsverein gründete.



QR-Code scannen und diese Seite offline speichern, mit Freunden teilen und mehr.

<https://s.et4.de/x-QJd>

Quelle: destination.one

ID: t_100275385

Zuletzt geändert am 19.07.2023, 07:33

Merkmale:

Informationen

Kulturell interessant, Barrierefrei

Startpunkt:

Rotenburg an der Fulda

Zielpunkt:

Ortsmitte Aua

Wegekennzeichen:

Wegzeichen Borgmannweg

