

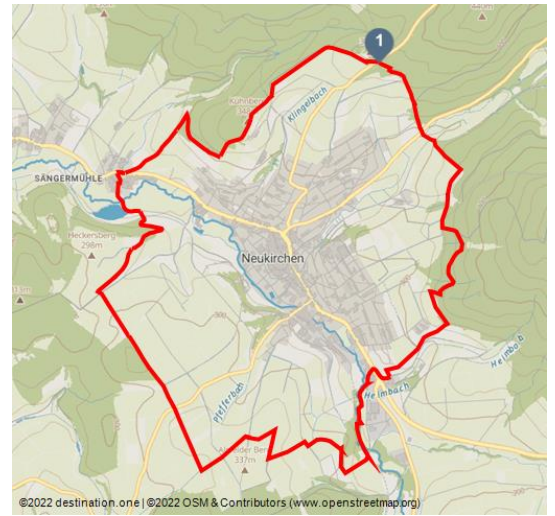


# Qualitätsweg Nuff & Nopp

Wanderung



Rasten und Spielen am Röllshäuser Feld - © Rotkäppchenland, Heidrun Englisch



## Tourdaten:

medium  
Schwierigkeit

12,5 km  
Distanz

3 h 55 min  
Dauer

403 m  
Höhenmeter  
(aufsteigend)

400 m  
Höhenmeter  
(absteigend)

379 m  
Höchster Punkt

235 m  
Niedrigster Punkt

## Bewertungen:

★★★★★ Panorama

★★★★☆ Kondition

## Adresse:

34626 Neukirchen

## Autor:

Rotkäppchenland

## Organisation:

Regionalmanagement Nordhessen GmbH  
<https://www.grimmheimat.de/>  
[urlaub@grimmheimat.de](mailto:urlaub@grimmheimat.de)

## Empfohlene Jahreszeiten:

JAN	FEB	MRZ	APR	MAI	JUN
JUL	AUG	SEP	OKT	NOV	DEZ

**Der abwechslungsreiche Wanderweg im Naturpark Knüll mit dem Zertifikat "Qualitätsweg Wanderbares Deutschland" führt rund um den Kneippkurort Neukirchen. Dabei geht es durch Wald und Feld hinauf auf die Höhen und wieder hinunter ins Tal, also "nuff und nopp", wie man in Neukirchen sagt.**

Das Besondere an diesem 12,5 km langen Rundwanderweg sind die originellen Rastplätze und die schönen Aussichtspunkte: "Kienberg", "Roter Berg" und "Alsfelder Berg". Die Aussicht vom Roten Berg genießt man am Besten während man dem Hör-Erlebnis "Hänsel und Gretel" lauscht. Eine tolle Rundumsicht auf Neukirchen, in die Schwalm und zum Knüll und Vogelsberg hat man auch von der "Struth". Zum Entspannen und Spielen lädt der coole Rastplatz "Röllshäuser Feld" ein. Der Rastplatz "Eichwald" liegt in der Nähe der Eichwaldhütte, die für Wanderer bei Bedarf einen guten Wetterschutz bietet. Cafés, Restaurants, Biergärten und



QR-Code scannen und diese Seite offline speichern, mit Freunden teilen und mehr.

<https://s.et4.de/2MpWd>

Quelle: destination.one

ID: t\_100275425

Zuletzt geändert am 05.04.2024, 14:57

Geschäfte in der Stadt Neukirchen sind auf kurzen Wegen von verschiedenen Stellen des Rundwanderweges zu erreichen

### **Merkmale:**

#### **Informationen**

Rundweg

### **Weitere Infos:**

Prädikat Qualitätsweg Wanderbares Deutschland

Langer Qualitätsweg

Ein langer "Qualitätsweg Wanderbares Deutschlands" erfüllt deutschlandweite und transparente Standards für besonders attraktive Wanderwege und verpflichtet sich, Naturschutzbelange sowie die Sicherung der Wegpflege und der Markierungsqualität zu gewährleisten. Er wird von regionalen Experten erfasst und betreut und durchläuft alle 3 Jahre einen Prüfprozess durch den Deutschen Wanderverband.

Mehr Infos: <https://www.wanderbares-deutschland.de/service/qualitaetsinitiativen/qualitaetswege>

### **Startpunkt:**

Wanderparkplatz Eichwaldhütte, Homberger Straße, Neukirchen oder  
Wanderparkplatz Teich Rückershausen, Neukirchen

### **Zielpunkt:**

Rundwanderweg

### **Tipp des Autors:**

Wer nicht die ganze Runde gehen möchte, kann über den Bahnradweg Rotkäppchenland abkürzen, muss allerdings knapp 3 km auf Asphalt gehen. Die südliche Schleife führt vom Parkplatz Rückershausen über die Rastplätze "Struth", "Röllshäuser Feld" und "Alsfelder Berg" zum Bahnradweg und ist ca. 8 km lang.

### **Öffentliche Verkehrsmittel:**

NVV Linie 470 - Die Wegbeschilderung findet man an der Laterne neben der Fußgängerampel.

### **Wegekennzeichen:**

Qualitäts-Rundwanderweg Beschilderung Nuff und Nopp Der Neukirchener Nuff und Nopp ist gut ausgeschildert





Blick auf Neukirchen - © Rotkäppchenland, Heidrun Englisch



Märchenbild am Wanderweg Nuff und Nopp - © Rotkäppchenland, Heidrun Englisch



Neukirchener Nuff und Nopp - © Pro Neukirchen e.V.



Originelle Bank am Nuff und Nopp, Struth - © Pro Neukirchen e.V.




Rastplatz Alsfelder Berg - © Rotkäppchenland, Heidrun Englisch




Neukirchener Nuff und Nopp - © Heidrun Englisch



Neukirchen Nuff und Nopp Stadtansicht - © pro Neukirchen Martin Diebel, Heidrun Englisch



Bank mit Aussicht am Nuff und Nopp - © Pro Neukirchen e.V.



Frühling am Nuff und Nopp - © Heidrun Englisch



Neukirchen Nuff und Nopp Wegweisung - © pro Neukirchen Martin Diebel, Heidrun Englisch



Rastplatz "Roter Berg" am Nuff und Nopp - © Pro Neukirchen e.V.



Neues Hör-Erlebnis - © Rotkäppchenland, Heidrun Englisch



Infotafel am Parkplatz Rückershausen - © Rotkäppchenland, Heidrun Englisch



Wegweiser - © Rotkäppchenland, Heidrun Englisch



Zertifizierung\_Thorsten\_Rainer - © Pro Neukirchen e.V.



